



Kennziffer  
B VII 2-0

## **Wahl zum Bayerischen Landtag am 28. September 2008**

# Vergleichszahlen, Abgeordnete



## **Impressum**

---

Erscheinungstermin März 2008

Auflage 250

Kennziffer B VII 2 - 0

Verleger, Herausgeber und Druck Bayerisches Landesamt für Statistik und Datenverarbeitung  
Neuhauser Straße 8, 80331 München  
Briefanschrift: 80288 München

Telefon 089 2119-205  
Telefax 089 2119-457  
E-Mail [vertrieb@statistik.bayern.de](mailto:vertrieb@statistik.bayern.de)  
Internet [www.statistik.bayern.de](http://www.statistik.bayern.de)

© Bayerisches Landesamt für Statistik und Datenverarbeitung, München 2008  
Alle Veröffentlichungen oder Daten sind Werke im Sinne § 2 Urheberrechtsgesetz. Die Verwendung, Vervielfältigung und/oder Verbreitung von Veröffentlichungen oder Daten gleich welchen Mediums (Print, Datenträger, Datei etc.) – auch auszugsweise – ist nur mit Quellenangabe gestattet.  
Sie bedarf der vorherigen Genehmigung bei Nutzung für gewerbliche Zwecke, bei entgeltlicher Verbreitung oder bei Weitergabe an Dritte sowie bei Weiterverbreitung über elektronische Systeme und/oder Datenträger. Sofern in den Produkten auf das Vorhandensein von Copyrightrechten Dritter hingewiesen wird, sind die in deren Produkten ausgewiesenen Copyrightbestimmungen zu wahren. Alle übrigen Rechte bleiben vorbehalten.

# Inhaltsverzeichnis

	Seite
<b>Vorbemerkungen</b> .....	2
<b>Abkürzungen</b> .....	2
<b>Erläuterungen</b> .....	2
<b>Tabellen</b>	
1. Wahlberechtigte, Wahlbeteiligung und Stimmabgabe bei den Kommunalwahlen 2002, der Landtagswahl 2003, der Europawahl 2004 sowie bei der Bundestagswahl 2005 nach Regierungsbezirken .....	3
2. Wahlberechtigte, Wahlbeteiligung und Stimmabgabe bei den Kommunalwahlen 2002, der Landtagswahl 2003, der Europawahl 2004 sowie bei der Bundestagswahl 2005 nach Kreisen	
Oberbayern .....	4
Niederbayern .....	6
Oberpfalz .....	7
Oberfranken .....	8
Mittelfranken .....	10
Unterfranken .....	11
Schwaben .....	12
3. Stimmkreise Bayerns zur Landtagswahl 2003 .....	15
4. Bayerische Landtagsabgeordnete 2003 nach Stimmkreisen .....	16
5. Mitglieder des Bayerischen Landtags 2003 bis 2008 nach dem Alphabet .....	24
<b>Anhang</b>	
1. Beschreibung der Stimmkreise Bayerns zur Landtagswahl 2008 .....	34
<b>Schaubilder</b>	

## Vorbemerkungen

Am 28. September 2008 wird in Bayern ein neuer Landtag gewählt. Das vorliegende Heft gibt einen Überblick über die wichtigsten Ergebnisse der vorangegangenen Wahlen, nämlich der Kommunalwahlen 2002 (Wahl der Gemeinderäte in den kreisfreien Städten und Wahl der Kreistage in den Landkreisen), der Landtagswahl 2003, der Europawahl 2004 sowie der Bundestagswahl 2005, in den Regierungsbezirken, den kreisfreien Städten und den Landkreisen.

Ferner enthält die Veröffentlichung eine Übersicht über die bayerischen Landtagsabgeordneten nach Stimmkreisen zum aktuellen Stand, die Abgeordneten nach dem Alphabet einschließlich der fünf einberufenen Listennachfolger sowie eine Beschreibung der Stimmkreise zur Landtagswahl 2008.

## Abkürzungen

### Wahlvorschläge

Kurzbezeichnung oder in dieser Veröffentlichung verwendete Abkürzung	Name
<b>CSU</b>	Christlich-Soziale Union in Bayern e.V.
<b>FDP</b>	Freie Demokratische Partei
<b>GRÜNE</b>	BÜNDNIS 90/DIE GRÜNEN
<b>SPD</b>	Sozialdemokratische Partei Deutschlands

### Sonstige Abkürzungen

BTW	Bundestagswahl	Lfd. Nr.	Laufende Nummer
bzw.	beziehungsweise	LTW	Landtagswahl
Dr.	Doktor	Nr.	Nummer
EuW	Europawahl	Prof.	Professor
e.V.	eingetragener Verein	Schl. Nr.	Schlüssel Nummer
KoW	Kommunalwahlen		

### Gebiet

OB	Oberbayern	MFr.	Mittelfranken
NB	Niederbayern	UFr.	Unterfranken
OPf.	Oberpfalz	Schw.	Schwaben
OFr.	Oberfranken		

## Erläuterungen

### Zeichenerklärungen

–	nichts vorhanden, keine Veränderung
---	-------------------------------------

### Einheiten und Benennungen

%	Prozent
---	---------

### Auf- und Abrundungen

In den Tabellen ist ohne Rücksicht auf die Endsummen auf- bzw. abgerundet worden. Deshalb können sich bei der Summierung von Einzelangaben geringfügige Abweichungen zu den ausgewiesenen Endsummen ergeben.

# **1. Wahlberechtigte, Wahlbeteiligung und Stimmabgabe bei den Kommunalwahlen 2002, der Landtagswahl 2003, der Europawahl 2004 sowie der Bundestagswahl 2005 nach Regierungsbezirken**

Gebiet	Wahlart	Wahl- berechtigte	Wahl- beteiligung	Stimmen <sup>1)</sup>							
				ungültig		gültig	davon				
				Anzahl	%		CSU <sup>2)</sup>	SPD	GRÜNE <sup>3)</sup>	FDP <sup>4)</sup>	Sonstige
		Anzahl	%	Anzahl	%	Anzahl	%				
Oberbayern .....	KoW 2002	3 077 562	59,9	58 492	3,2	1 785 475	46,5	25,6	7,8	3,0	17,0
	LTW 2003	2 966 583	58,6	22 545	1,3	1 716 323	60,2	19,9	9,8	3,0	7,1
	EuW 2004	2 993 813	40,8	10 756	0,9	1 211 294	54,6	14,2	15,3	4,9	10,9
	BTW 2005	3 015 997	78,9	22 448	0,9	2 355 858	48,5	23,8	10,1	11,0	6,7
Niederbayern .....	KoW 2002	905 445	65,6	24 677	4,2	569 436	45,0	20,3	4,1	1,8	28,7
	LTW 2003	905 155	52,5	8 158	1,7	467 198	64,9	14,2	4,4	2,1	14,4
	EuW 2004	910 456	34,2	3 727	1,2	307 969	65,4	11,4	6,4	3,3	13,6
	BTW 2005	915 153	73,7	8 192	1,2	666 380	57,3	21,2	4,6	8,3	8,5
Oberpfalz .....	KoW 2002	829 561	69,6	20 167	3,5	556 836	49,1	24,2	3,7	2,3	20,7
	LTW 2003	830 498	57,0	7 964	1,7	465 394	62,6	19,2	5,1	1,7	11,4
	EuW 2004	834 595	36,4	3 599	1,2	300 205	61,8	15,2	7,5	3,0	12,6
	BTW 2005	837 859	76,6	9 507	1,5	632 675	51,2	27,0	5,6	7,5	8,8
Oberfranken .....	KoW 2002	865 416	65,8	19 173	3,4	550 314	42,5	28,8	5,4	1,9	21,3
	LTW 2003	861 067	58,0	8 288	1,7	490 934	59,2	23,8	5,4	2,3	9,3
	EuW 2004	864 104	40,1	4 951	1,4	341 877	58,4	19,4	8,2	3,6	10,4
	BTW 2005	863 775	77,8	8 634	1,3	663 063	48,0	28,9	5,7	8,4	8,9
Mittelfranken .....	KoW 2002	1 264 217	63,0	22 367	2,8	773 534	44,2	31,5	6,8	3,5	14,1
	LTW 2003	1 237 747	58,1	9 332	1,3	709 152	55,4	24,9	8,6	2,6	8,5
	EuW 2004	1 245 756	41,6	5 494	1,1	512 675	51,1	20,0	13,7	3,9	11,2
	BTW 2005	1 251 994	78,2	12 447	1,3	966 408	42,4	32,1	8,7	8,4	8,4
Unterfranken .....	KoW 2002	1 015 965	66,7	27 834	4,1	649 677	45,9	22,5	6,3	3,7	21,6
	LTW 2003	1 011 108	57,9	11 243	1,9	574 561	60,6	18,4	7,7	2,8	10,5
	EuW 2004	1 017 948	40,6	5 917	1,4	407 205	57,8	15,4	10,4	4,5	12,0
	BTW 2005	1 020 845	79,6	12 500	1,5	800 334	48,2	25,8	7,6	9,3	9,1
Schwaben .....	KoW 2002	1 310 273	61,2	30 201	3,8	771 642	48,9	21,6	6,3	2,7	20,4
	LTW 2003	1 296 358	55,0	12 711	1,8	700 806	63,9	15,8	7,5	2,4	10,3
	EuW 2004	1 306 540	40,0	5 851	1,1	517 276	61,6	12,5	10,1	4,2	11,6
	BTW 2005	1 316 937	77,7	12 808	1,3	1 010 588	52,7	22,4	7,4	9,9	7,7
Bayern .....	KoW 2002	9 268 439	63,2	202 911	3,5	5 656 914	46,2	25,1	6,3	2,9	19,6
	LTW 2003	9 108 516	57,1	80 240	1,5	5 124 368	60,7	19,6	7,7	2,6	9,4
	EuW 2004	9 173 212	39,7	40 295	1,1	3 598 501	57,4	15,3	11,7	4,2	11,5
	BTW 2005	9 222 560	77,9	86 536	1,2	7 095 306	49,2	25,5	7,9	9,5	7,9

<sup>1)</sup> Bundestagswahl: Zweitstimmen; Landtagswahl: Mittelwert aus Erst- und Zweitstimmen (= Gesamtstimmen : 2); Kommunalwahl: Gewichtete Stimmen.-

<sup>2)</sup> Kommunalwahl: CSU oder CSU und andere.- <sup>3)</sup> Kommunalwahl: GRÜNE oder GRÜNE und andere.- <sup>4)</sup> Kommunalwahl: FDP oder FDP und andere.

## 2. Wahlberechtigte, Wahlbeteiligung und Stimmabgabe bei den Kommunalwahlen 2002, der Landtagswahl 2003, der Europawahl 2004 sowie der Bundestagswahl 2005 nach Kreisen

Schl. Nr.	Gebiet	Wahlart	Wahl- berechtigte	Wahl- beteiligung	Stimmen <sup>1)</sup>							
					ungültig		gültig	davon				
			Anzahl	%	Anzahl	%		CSU <sup>2)</sup>	SPD	GRÜNE <sup>3)</sup>	FDP <sup>4)</sup>	Sonstige
Oberbayern												
Kreisfreie Städte												
161	Ingolstadt .....	KoW 2002	84 986	55,1	1 527	3,3	45 267	51,3	23,2	6,6	2,3	16,6
		LTW 2003	84 335	45,7	702	1,8	37 801	59,0	20,4	7,4	2,0	11,2
		EuW 2004	85 221	30,0	275	1,1	25 317	54,2	15,6	11,9	4,5	13,8
		BTW 2005	86 164	69,8	867	1,4	59 307	46,2	29,7	7,1	8,7	8,3
162	München .....	KoW 2002	905 748	51,0	10 698	2,3	451 200	36,1	41,9	9,6	3,6	8,9
		LTW 2003	829 827	55,1	4 915	1,1	452 365	48,7	30,1	12,5	4,0	4,7
		EuW 2004	835 708	38,9	2 177	0,7	322 560	41,7	18,8	23,3	6,0	10,1
		BTW 2005	840 166	76,9	5 303	0,8	640 630	37,5	29,0	14,6	12,3	6,7
163	Rosenheim .....	KoW 2002	42 311	50,1	598	2,8	20 604	46,8	23,0	7,0	1,9	21,4
		LTW 2003	41 041	51,7	363	1,7	20 865	59,2	19,8	8,7	2,1	10,1
		EuW 2004	41 202	37,4	149	1,0	15 251	53,6	13,8	12,9	3,7	16,0
		BTW 2005	41 101	72,2	359	1,2	29 321	48,3	25,4	8,4	9,1	8,8
Landkreise												
171	Altötting .....	KoW 2002	83 595	65,1	1 880	3,5	52 540	49,6	23,3	4,7	2,9	19,5
		LTW 2003	82 502	57,5	991	2,1	46 436	67,9	15,8	4,9	2,8	8,6
		EuW 2004	82 873	38,7	342	1,1	31 707	66,4	11,7	6,7	3,2	12,0
		BTW 2005	82 929	75,5	833	1,3	61 775	57,3	21,3	5,6	8,3	7,5
172	Berchtesgadener Land .....	KoW 2002	77 800	61,4	1 892	4,0	45 859	49,9	14,8	9,5	2,4	23,5
		LTW 2003	72 536	55,9	776	1,9	39 776	67,9	13,2	7,9	1,5	9,4
		EuW 2004	73 284	38,4	283	1,0	27 858	63,9	10,8	9,5	3,3	12,6
		BTW 2005	73 636	76,7	684	1,2	55 815	58,6	19,2	6,6	8,2	7,5
173	Bad Tölz-Wolfratshausen ..	KoW 2002	88 054	61,1	1 846	3,4	51 954	52,4	17,1	6,7	2,4	21,4
		LTW 2003	86 499	62,7	885	1,6	53 354	69,6	13,5	7,1	2,5	7,2
		EuW 2004	87 400	46,1	515	1,3	39 755	62,5	11,6	11,5	4,2	10,1
		BTW 2005	88 777	79,9	732	1,0	70 205	55,9	17,9	8,8	11,3	6,1
174	Dachau .....	KoW 2002	96 772	68,3	2 723	4,1	63 383	46,6	19,5	6,6	2,5	24,9
		LTW 2003	93 859	58,9	709	1,3	54 543	65,3	16,5	8,0	2,1	8,0
		EuW 2004	94 987	39,7	399	1,1	37 290	59,9	12,9	12,3	4,2	10,7
		BTW 2005	95 529	81,1	866	1,1	76 569	53,7	21,5	8,4	10,2	6,2
175	Ebersberg .....	KoW 2002	89 324	65,7	1 569	2,7	57 112	53,8	23,0	9,7	3,6	10,0
		LTW 2003	87 963	64,6	671	1,2	56 165	62,8	18,3	9,7	3,2	5,9
		EuW 2004	89 172	46,3	387	0,9	40 887	56,4	13,5	15,5	4,6	10,0
		BTW 2005	89 850	83,6	687	0,9	74 419	50,3	22,4	10,3	11,6	5,5
176	Eichstätt .....	KoW 2002	88 857	73,2	1 698	2,6	63 387	55,5	22,0	3,5	–	19,1
		LTW 2003	89 535	62,9	806	1,4	55 490	65,6	17,0	4,6	1,4	11,5
		EuW 2004	90 502	43,0	387	1,0	38 538	63,2	14,3	8,0	3,1	11,4
		BTW 2005	91 266	81,2	945	1,3	73 143	54,2	26,5	5,4	6,8	7,1
177	Erding .....	KoW 2002	87 293	66,0	1 837	3,2	55 744	51,8	15,4	5,8	2,3	24,6
		LTW 2003	86 983	59,9	631	1,2	51 480	65,2	16,9	6,3	2,2	9,4
		EuW 2004	88 178	39,5	306	0,9	34 557	60,4	10,9	10,8	4,1	13,8
		BTW 2005	89 531	79,5	635	0,9	70 543	55,0	20,3	7,4	9,4	7,9

<sup>1)</sup> Bundestagswahl: Zweitstimmen; Landtagswahl: Mittelwert aus Erst- und Zweitstimmen (= Gesamtstimmen : 2); Kommunalwahl: Gewichtete Stimmen.-

<sup>2)</sup> Kommunalwahl: CSU oder CSU und andere.- <sup>3)</sup> Kommunalwahl: GRÜNE oder GRÜNE und andere.- <sup>4)</sup> Kommunalwahl: FDP oder FDP und andere.

Noch: 2. Wahlberechtigte, Wahlbeteiligung und Stimmabgabe bei den Kommunalwahlen 2002,  
der Landtagswahl 2003, der Europawahl 2004 sowie der Bundestagswahl 2005  
nach Kreisen

Schl. Nr.	Gebiet	Wahlart	Wahl- berechtigte	Wahl- beteiligung	Stimmen <sup>1)</sup>								
					ungültig		gültig	davon					
								CSU <sup>2)</sup>	SPD	GRÜNE <sup>3)</sup>	FDP <sup>4)</sup>	Sonstige	
			Anzahl	%	Anzahl	%	Anzahl	%					
Noch: Oberbayern													
Noch: Landkreise													
178	Freising .....	KoW 2002	109 775	60,6	2 580	3,9	63 953	44,3	16,7	10,5	2,8	25,7	
		LTW 2003	108 789	59,6	796	1,2	64 050	62,0	13,2	13,5	2,5	8,8	
		EuW 2004	110 136	41,5	410	0,9	45 249	57,5	11,8	14,2	4,8	11,7	
		BTW 2005	111 510	80,4	875	1,0	88 800	51,2	21,3	9,5	10,9	7,1	
179	Fürstenfeldbruck .....	KoW 2002	148 799	59,4	2 565	2,9	85 829	47,5	24,5	8,7	3,0	16,3	
		LTW 2003	145 447	62,3	968	1,1	89 607	58,1	18,2	13,4	2,6	7,7	
		EuW 2004	146 807	45,0	584	0,9	65 467	53,3	15,3	16,7	4,6	10,1	
		BTW 2005	147 411	82,6	1 010	0,8	120 693	47,2	24,4	11,2	11,3	5,9	
180	Garmisch-Partenkirchen ....	KoW 2002	66 640	66,1	1 842	4,2	42 195	52,4	12,7	–	2,7	32,1	
		LTW 2003	64 385	60,2	632	1,6	38 127	73,6	9,8	5,6	2,5	8,4	
		EuW 2004	64 732	40,3	261	1,0	25 839	67,9	8,1	8,8	4,2	11,0	
		BTW 2005	65 163	78,9	495	1,0	50 902	60,2	15,7	6,6	11,6	6,0	
181	Landsberg am Lech .....	KoW 2002	79 445	63,9	2 041	4,0	48 733	48,0	17,9	8,4	1,8	23,9	
		LTW 2003	79 777	62,4	722	1,4	49 092	63,8	13,8	12,1	2,6	7,8	
		EuW 2004	80 887	41,2	265	0,8	33 100	57,3	11,2	15,0	5,3	11,1	
		BTW 2005	82 124	80,9	564	0,8	65 884	51,2	20,8	10,2	11,2	6,6	
182	Miesbach .....	KoW 2002	70 347	62,0	1 412	3,2	42 186	47,2	20,7	7,0	2,9	22,3	
		LTW 2003	68 908	62,8	601	1,4	42 640	66,4	17,4	8,7	2,6	4,9	
		EuW 2004	69 533	42,5	340	1,1	29 228	63,9	11,1	11,5	4,4	9,1	
		BTW 2005	70 354	80,3	563	1,0	55 906	54,8	19,2	7,6	12,8	5,7	
183	Mühldorf a.Inn .....	KoW 2002	82 536	66,0	2 140	3,9	52 308	51,4	19,3	6,0	2,6	20,7	
		LTW 2003	82 533	56,4	696	1,5	45 883	72,9	11,9	5,5	1,8	7,9	
		EuW 2004	82 993	36,2	360	1,2	29 652	66,3	9,8	7,9	3,3	12,7	
		BTW 2005	83 283	74,8	753	1,2	61 507	59,3	18,9	5,6	8,5	7,7	
184	München .....	KoW 2002	225 009	60,4	4 376	3,2	131 545	46,1	26,6	9,6	4,9	12,8	
		LTW 2003	216 771	63,5	1 469	1,1	136 148	57,0	21,8	11,1	4,2	5,9	
		EuW 2004	219 666	46,3	745	0,7	100 870	51,6	15,7	16,6	6,7	9,4	
		BTW 2005	221 199	83,4	1 324	0,7	183 209	45,3	24,1	10,6	14,6	5,4	
185	Neuburg-Schrobenhausen ..	KoW 2002	67 510	67,7	1 788	3,9	43 929	51,8	19,7	4,4	2,2	21,9	
		LTW 2003	67 563	57,2	679	1,8	37 999	72,1	13,3	4,7	1,4	8,5	
		EuW 2004	68 038	38,5	236	0,9	25 949	68,1	12,3	7,0	3,4	9,2	
		BTW 2005	68 469	77,5	608	1,1	52 453	57,8	22,1	4,8	7,8	7,6	
186	Pfaffenhofen a.d.Ilm .....	KoW 2002	84 111	68,0	1 808	3,2	55 406	49,9	18,4	4,7	4,8	22,3	
		LTW 2003	84 368	58,4	688	1,4	48 548	66,5	15,6	5,3	2,2	10,4	
		EuW 2004	85 211	38,4	265	0,8	32 495	62,3	12,8	9,3	4,1	11,5	
		BTW 2005	86 031	78,3	646	1,0	66 724	53,1	23,7	6,4	9,3	7,6	
187	Rosenheim .....	KoW 2002	177 944	63,7	4 347	3,8	109 064	56,9	16,6	6,8	2,1	17,7	
		LTW 2003	176 712	60,4	1 346	1,3	105 351	67,2	14,4	8,1	2,1	8,2	
		EuW 2004	178 572	42,1	644	0,9	74 603	62,0	10,3	11,2	3,8	12,7	
		BTW 2005	180 919	79,3	1 318	0,9	142 079	56,1	19,7	7,7	9,4	7,1	

<sup>1)</sup> Bundestagswahl: Zweitstimmen; Landtagswahl: Mittelwert aus Erst- und Zweitstimmen (= Gesamtstimmen : 2); Kommunalwahl: Gewichtete Stimmen.-

<sup>2)</sup> Kommunalwahl: CSU oder CSU und andere.- <sup>3)</sup> Kommunalwahl: GRÜNE oder GRÜNE und andere.- <sup>4)</sup> Kommunalwahl: FDP oder FDP und andere.

**Noch: 2. Wahlberechtigte, Wahlbeteiligung und Stimmabgabe bei den Kommunalwahlen 2002,  
der Landtagswahl 2003, der Europawahl 2004 sowie der Bundestagswahl 2005  
nach Kreisen**

Schl. Nr.	Gebiet	Wahlart	Wahl- berechtigte	Wahl- beteiligung	Stimmen <sup>1)</sup>						
					ungültig		gültig	davon			
			CSU <sup>2)</sup>	SPD				GRÜNE <sup>3)</sup>	FDP <sup>4)</sup>	Sonstige	
			Anzahl	%	Anzahl	%	Anzahl	%			

**Noch: Oberbayern**

**Noch: Landkreise**

188	Starnberg .....	KoW 2002	95 473	63,7	1 668	2,7	59 176	45,3	17,3	9,8	7,5	20,1
		LTW 2003	92 867	65,3	614	1,0	60 061	58,0	15,9	13,1	6,4	6,6
		EuW 2004	93 875	49,0	341	0,7	45 654	53,3	12,6	18,1	7,5	8,5
		BTW 2005	94 199	84,3	507	0,6	78 941	46,9	20,3	12,5	15,8	4,5
189	Traunstein .....	KoW 2002	129 301	66,0	3 709	4,3	81 592	47,9	18,0	8,9	1,3	23,9
		LTW 2003	127 810	58,4	1 071	1,4	73 527	68,5	13,5	8,7	2,1	7,2
		EuW 2004	128 468	40,4	704	1,4	51 164	62,8	11,3	10,5	3,5	11,9
		BTW 2005	129 311	78,2	1 053	1,0	100 092	56,9	20,1	7,4	8,3	7,3
190	Weilheim-Schongau .....	KoW 2002	95 932	67,2	1 948	3,0	62 509	53,5	24,6	7,8	2,5	11,7
		LTW 2003	95 573	60,5	820	1,4	57 021	63,3	18,1	8,5	2,1	8,0
		EuW 2004	96 368	40,1	381	1,0	38 304	58,2	13,0	11,8	4,0	12,9
		BTW 2005	97 075	80,1	821	1,1	76 941	51,6	22,6	8,3	9,7	7,9

**Niederbayern**

**Kreisfreie Städte**

261	Landshut .....	KoW 2002	45 735	52,5	612	2,5	23 412	50,4	18,6	11,7	2,9	16,4
		LTW 2003	45 415	52,9	429	1,8	23 583	58,4	16,4	9,9	2,3	13,0
		EuW 2004	45 571	43,1	336	1,7	19 290	58,2	13,0	12,6	4,1	12,1
		BTW 2005	45 842	73,9	415	1,2	33 444	51,1	23,8	8,5	9,4	7,3
262	Passau .....	KoW 2002	39 843	56,3	705	3,1	21 737	40,4	26,3	4,7	5,9	22,8
		LTW 2003	38 388	49,8	272	1,4	18 860	52,1	24,2	6,3	4,4	13,0
		EuW 2004	38 613	35,7	108	0,8	13 692	53,2	13,1	11,9	6,2	15,6
		BTW 2005	38 367	71,1	222	0,8	27 050	48,5	25,3	7,9	11,0	7,3
263	Straubing .....	KoW 2002	33 727	55,3	442	2,4	18 201	49,3	35,5	–	–	15,2
		LTW 2003	33 772	48,7	271	1,6	16 179	66,2	15,9	2,8	1,4	13,8
		EuW 2004	34 081	30,9	119	1,1	10 399	63,4	11,8	5,7	3,0	16,2
		BTW 2005	34 179	68,7	235	1,0	23 229	56,5	23,4	4,1	7,7	8,4

**Landkreise**

271	Deggendorf .....	KoW 2002	88 749	65,7	2 046	3,5	56 238	46,4	20,6	4,4	–	28,5
		LTW 2003	89 017	50,3	813	1,8	43 963	65,9	12,2	4,1	1,7	16,1
		EuW 2004	89 363	30,8	295	1,1	27 199	64,9	11,7	6,3	3,1	13,9
		BTW 2005	89 987	71,6	718	1,1	63 740	57,9	20,7	3,9	7,7	9,7
272	Freyung-Grafenau .....	KoW 2002	64 100	72,0	1 890	4,1	44 244	34,9	17,7	3,9	–	43,6
		LTW 2003	63 862	43,1	491	1,8	27 028	61,8	13,4	3,6	2,1	19,1
		EuW 2004	64 047	25,4	152	0,9	16 133	65,2	11,3	4,6	3,0	15,8
		BTW 2005	64 167	69,7	506	1,1	44 232	57,3	20,2	3,5	8,1	11,0
273	Kelheim .....	KoW 2002	82 454	66,5	2 450	4,5	52 373	39,1	21,1	4,6	2,7	32,5
		LTW 2003	83 370	57,2	747	1,6	46 950	62,7	17,1	5,1	3,2	11,9
		EuW 2004	84 079	44,1	754	2,0	36 366	64,6	14,0	6,4	3,2	11,8
		BTW 2005	84 521	75,9	766	1,2	63 413	53,5	24,1	5,6	9,0	7,8

<sup>1)</sup> Bundestagswahl: Zweitstimmen; Landtagswahl: Mittelwert aus Erst- und Zweitstimmen (= Gesamtstimmen : 2); Kommunalwahl: Gewichtete Stimmen.-

<sup>2)</sup> Kommunalwahl: CSU oder CSU und andere.-<sup>3)</sup> Kommunalwahl: GRÜNE oder GRÜNE und andere.-<sup>4)</sup> Kommunalwahl: FDP oder FDP und andere.



Noch: 2. Wahlberechtigte, Wahlbeteiligung und Stimmabgabe bei den Kommunalwahlen 2002,  
der Landtagswahl 2003, der Europawahl 2004 sowie der Bundestagswahl 2005  
nach Kreisen

Schl. Nr.	Gebiet	Wahlart	Wahl- berechtigte	Wahl- beteiligung	Stimmen <sup>1)</sup>						
					ungültig		gültig	davon			
			CSU <sup>2)</sup>	SPD				GRÜNE <sup>3)</sup>	FDP <sup>4)</sup>	Sonstige	
			Anzahl	%	Anzahl	%	Anzahl	%			

Noch: Niederbayern

Noch: Landkreise

274	Landshut .....	KoW 2002	108 614	67,3	3 333	4,6	69 757	45,1	18,1	5,1	3,0	28,8
		LTW 2003	109 523	58,7	940	1,5	63 359	65,9	12,0	5,2	1,6	15,2
		EuW 2004	110 627	38,5	388	0,9	42 159	66,7	9,6	7,6	3,8	12,2
		BTW 2005	111 739	78,8	904	1,0	87 145	58,5	19,0	5,3	9,3	7,8
275	Passau .....	KoW 2002	145 514	66,1	5 406	5,6	90 848	43,2	21,1	4,2	1,4	30,1
		LTW 2003	144 663	49,7	1 076	1,5	70 844	66,1	15,4	3,8	2,6	12,0
		EuW 2004	145 556	31,2	530	1,2	44 835	66,3	12,3	5,5	3,1	12,7
		BTW 2005	146 361	71,8	1 200	1,1	103 948	56,5	22,3	4,2	8,8	8,2
276	Regen .....	KoW 2002	64 072	68,1	1 810	4,1	41 826	44,8	25,3	5,1	–	24,8
		LTW 2003	63 755	48,1	733	2,4	29 912	67,0	14,2	3,7	1,4	13,7
		EuW 2004	63 851	26,4	163	1,0	16 701	64,9	12,0	4,6	3,0	15,4
		BTW 2005	63 904	70,9	634	1,4	44 661	56,8	22,6	3,3	7,3	9,9
277	Rottal-Inn .....	KoW 2002	91 526	62,1	2 502	4,4	54 354	50,1	16,2	4,7	1,4	27,6
		LTW 2003	90 794	50,8	825	1,8	45 314	68,5	12,7	5,0	1,6	12,2
		EuW 2004	91 254	31,9	286	1,0	28 855	69,6	9,7	5,8	2,8	12,0
		BTW 2005	91 631	73,8	1 217	1,8	66 392	61,3	18,8	4,5	7,6	7,7
278	Straubing-Bogen .....	KoW 2002	72 303	74,4	1 623	3,0	52 171	55,1	14,3	1,6	4,4	24,7
		LTW 2003	73 332	61,1	760	1,7	44 051	68,7	10,0	2,0	1,5	17,9
		EuW 2004	73 854	38,6	290	1,0	28 254	69,1	8,2	3,4	3,0	16,3
		BTW 2005	74 533	78,5	709	1,2	57 796	62,8	18,0	3,0	7,3	8,9
279	Dingolfing-Landau .....	KoW 2002	68 808	67,0	1 858	4,0	44 275	43,9	23,0	–	1,5	31,6
		LTW 2003	69 264	54,8	805	2,1	37 159	64,6	14,2	3,4	1,6	16,3
		EuW 2004	69 560	35,1	306	1,3	24 086	67,2	10,9	4,7	2,7	14,5
		BTW 2005	69 922	74,4	666	1,3	51 330	59,4	21,2	3,6	7,1	8,8

Oberpfalz

Kreisfreie Städte

361	Amberg .....	KoW 2002	33 758	54,4	461	2,5	17 895	50,9	33,0	3,7	2,9	9,6
		LTW 2003	33 635	50,4	316	1,9	16 651	57,6	21,8	7,0	2,1	11,5
		EuW 2004	33 803	33,9	140	1,2	11 326	56,6	17,4	8,9	3,7	13,5
		BTW 2005	33 863	71,6	387	1,6	23 854	45,5	30,4	6,4	8,2	9,6
362	Regensburg .....	KoW 2002	96 410	56,8	1 464	2,7	53 289	54,8	26,4	6,7	1,9	10,2
		LTW 2003	95 722	51,5	565	1,1	48 742	56,7	21,3	11,2	2,4	8,4
		EuW 2004	96 510	36,5	276	0,8	34 912	49,1	15,7	17,2	4,1	13,9
		BTW 2005	96 827	72,9	769	1,1	69 799	43,3	27,5	12,0	9,5	7,7
363	Weiden i.d.OPf. ....	KoW 2002	33 701	60,0	549	2,7	19 658	58,1	30,8	4,3	–	6,8
		LTW 2003	33 453	52,6	362	2,1	17 222	61,5	22,3	5,9	1,9	8,5
		EuW 2004	33 492	32,7	182	1,7	10 765	56,2	19,9	8,1	3,7	12,1
		BTW 2005	33 516	71,9	344	1,4	23 765	45,7	32,9	5,5	7,0	8,8

<sup>1)</sup> Bundestagswahl: Zweitstimmen; Landtagswahl: Mittelwert aus Erst- und Zweitstimmen (= Gesamtstimmen : 2); Kommunalwahl: Gewichtete Stimmen.-

<sup>2)</sup> Kommunalwahl: CSU oder CSU und andere.-<sup>3)</sup> Kommunalwahl: GRÜNE oder GRÜNE und andere.-<sup>4)</sup> Kommunalwahl: FDP oder FDP und andere.

Noch: 2. Wahlberechtigte, Wahlbeteiligung und Stimmabgabe bei den Kommunalwahlen 2002,  
der Landtagswahl 2003, der Europawahl 2004 sowie der Bundestagswahl 2005  
nach Kreisen

Schl. Nr.	Gebiet	Wahlart	Wahl- berechtigte	Wahl- beteiligung	Stimmen <sup>1)</sup>						
					ungültig		gültig	davon			
			CSU <sup>2)</sup>	SPD				GRÜNE <sup>3)</sup>	FDP <sup>4)</sup>	Sonstige	
			Anzahl	%	Anzahl	%	Anzahl	%			

Noch: Oberpfalz

**Landkreise**

371	Amberg-Weizsachbach .....	KoW 2002	81 986	73,0	1 876	3,1	58 006	43,7	30,8	–	6,2	19,3
		LTW 2003	82 152	59,5	758	1,5	48 149	56,8	21,7	3,9	1,9	15,7
		EuW 2004	82 529	38,2	374	1,2	31 123	59,9	17,8	6,2	3,0	13,1
		BTW 2005	82 860	78,3	1 073	1,7	63 816	48,5	30,2	5,0	7,0	9,2
372	Cham .....	KoW 2002	100 898	73,7	3 119	4,2	71 227	40,1	10,8	3,2	–	45,9
		LTW 2003	101 270	51,1	1 160	2,2	50 580	68,6	13,5	3,1	1,2	13,7
		EuW 2004	101 500	30,3	413	1,3	30 372	70,0	10,3	4,8	2,4	12,4
		BTW 2005	101 722	73,3	1 144	1,5	73 437	58,7	20,7	3,6	7,4	9,5
373	Neumarkt i.d.OPf. ....	KoW 2002	95 444	71,0	1 974	2,9	65 805	56,0	16,8	6,4	2,5	18,3
		LTW 2003	95 097	62,2	961	1,6	58 183	68,5	13,5	5,3	2,0	10,7
		EuW 2004	95 956	41,8	399	1,0	39 668	70,1	10,5	6,8	2,8	9,9
		BTW 2005	96 433	80,2	981	1,3	76 327	58,1	21,2	5,2	7,5	7,9
374	Neustadt a.d.Waldnaab .....	KoW 2002	76 846	77,8	2 084	3,5	57 716	49,9	29,3	–	5,3	15,5
		LTW 2003	77 051	62,7	985	2,0	47 298	62,6	21,8	2,9	1,2	11,5
		EuW 2004	77 126	37,7	432	1,5	28 616	61,2	18,1	4,4	2,8	13,5
		BTW 2005	77 294	79,7	1 240	2,0	60 381	50,2	30,8	3,6	6,2	9,2
375	Regensburg .....	KoW 2002	135 211	69,9	3 859	4,1	90 612	52,8	21,7	5,2	2,0	18,3
		LTW 2003	136 672	58,0	1 111	1,4	78 148	63,5	16,6	5,5	1,8	12,6
		EuW 2004	137 989	38,3	538	1,0	52 372	60,0	13,9	8,1	3,3	14,7
		BTW 2005	139 592	78,8	1 310	1,2	108 714	51,6	25,1	6,3	8,6	8,4
376	Schwandorf .....	KoW 2002	112 826	71,3	3 191	4,0	77 259	43,0	31,8	3,7	1,0	20,5
		LTW 2003	113 226	57,3	1 088	1,7	63 834	59,3	25,9	3,7	1,4	9,6
		EuW 2004	113 446	33,5	538	1,4	37 462	62,6	18,6	5,1	2,3	11,5
		BTW 2005	113 755	75,5	1 367	1,6	84 568	48,8	31,1	4,0	6,6	9,5
377	Tirschenreuth .....	KoW 2002	62 481	75,2	1 590	3,4	45 369	50,3	24,5	4,2	–	21,0
		LTW 2003	62 220	59,9	661	1,8	36 590	66,9	18,4	3,7	1,6	9,4
		EuW 2004	62 244	38,4	307	1,3	23 589	67,0	15,6	4,4	2,6	10,4
		BTW 2005	61 997	78,9	892	1,8	48 014	53,8	27,9	3,4	6,3	8,6

**Oberfranken**

**Kreisfreie Städte**

461	Bamberg .....	KoW 2002	53 225	50,3	543	2,0	26 247	40,9	20,0	13,0	3,6	22,4
		LTW 2003	52 669	52,7	480	1,7	27 285	56,5	18,4	13,4	3,9	7,9
		EuW 2004	52 994	38,1	188	0,9	20 023	52,2	13,8	18,0	5,2	10,8
		BTW 2005	53 164	73,7	424	1,1	38 769	44,1	25,9	11,2	9,9	8,9
462	Bayreuth .....	KoW 2002	57 937	49,0	649	2,3	27 737	31,3	27,9	7,2	3,9	29,7
		LTW 2003	57 129	51,8	479	1,6	29 108	50,3	26,9	9,3	5,3	8,2
		EuW 2004	57 836	37,5	184	0,8	21 483	49,8	20,3	14,3	6,0	9,6
		BTW 2005	57 300	73,2	390	0,9	41 534	42,1	30,9	8,7	11,0	7,3

<sup>1)</sup> Bundestagswahl: Zweitstimmen; Landtagswahl: Mittelwert aus Erst- und Zweitstimmen (= Gesamtstimmen : 2); Kommunalwahl: Gewichtete Stimmen.-

<sup>2)</sup> Kommunalwahl: CSU oder CSU und andere.-<sup>3)</sup> Kommunalwahl: GRÜNE oder GRÜNE und andere.-<sup>4)</sup> Kommunalwahl: FDP oder FDP und andere.

Noch: 2. Wahlberechtigte, Wahlbeteiligung und Stimmabgabe bei den Kommunalwahlen 2002,  
der Landtagswahl 2003, der Europawahl 2004 sowie der Bundestagswahl 2005  
nach Kreisen

Schl. Nr.	Gebiet	Wahlart	Wahl- berechtigte	Wahl- beteiligung	Stimmen <sup>1)</sup>							
					ungültig		gültig	davon				
								CSU <sup>2)</sup>	SPD	GRÜNE <sup>3)</sup>	FDP <sup>4)</sup>	Sonstige
					Anzahl	%	Anzahl	%	Anzahl	%		

Noch: Oberfranken

Noch: Kreisfreie Städte

463	Coburg .....	KoW 2002	33 104	58,6	610	3,1	18 791	32,8	43,4	5,9	6,1	11,7
		LTW 2003	32 740	50,9	227	1,4	16 438	52,2	28,1	7,6	5,0	7,1
		EuW 2004	32 836	37,4	103	0,8	12 185	47,7	22,8	12,8	6,1	10,6
		BTW 2005	32 874	74,0	272	1,1	24 053	40,1	34,2	8,1	9,7	7,9
464	Hof .....	KoW 2002	38 093	53,1	371	1,8	19 860	46,2	33,7	3,5	1,1	15,6
		LTW 2003	37 213	49,4	337	1,8	18 034	59,9	26,5	4,8	2,0	6,7
		EuW 2004	37 200	34,0	158	1,3	12 475	56,9	20,6	7,4	3,9	11,2
		BTW 2005	36 752	72,3	390	1,5	26 174	43,0	31,9	5,7	9,6	9,7

Landkreise

471	Bamberg .....	KoW 2002	108 980	71,2	3 018	3,9	74 561	52,4	18,2	6,0	2,0	21,4
		LTW 2003	109 821	60,2	1 058	1,6	65 075	70,0	14,5	5,3	2,2	8,0
		EuW 2004	110 652	40,8	433	1,0	44 683	65,8	11,3	7,5	3,2	12,2
		BTW 2005	111 662	80,6	1 055	1,2	88 952	54,7	21,6	5,2	8,3	10,2
472	Bayreuth .....	KoW 2002	85 268	70,8	2 363	3,9	58 042	39,6	23,4	5,4	2,6	29,0
		LTW 2003	85 510	60,3	677	1,3	50 879	58,8	23,3	4,3	2,3	11,2
		EuW 2004	85 897	40,0	387	1,1	34 007	61,2	18,2	7,0	3,0	10,5
		BTW 2005	85 960	79,9	783	1,1	67 906	50,6	28,1	4,7	8,1	8,5
473	Coburg .....	KoW 2002	71 314	66,5	1 485	3,1	45 957	39,5	37,9	5,9	2,7	13,9
		LTW 2003	71 371	57,7	753	1,8	40 448	56,2	27,3	5,3	2,4	8,8
		EuW 2004	71 566	39,0	382	1,4	27 545	53,8	24,7	7,5	4,2	9,8
		BTW 2005	71 852	79,4	591	1,0	56 444	44,2	33,8	5,3	8,3	8,5
474	Forchheim .....	KoW 2002	85 293	71,9	2 319	3,8	58 974	40,8	17,9	5,7	1,6	34,0
		LTW 2003	85 537	62,8	713	1,3	53 042	58,1	16,0	6,1	2,2	17,5
		EuW 2004	86 136	42,8	304	0,8	36 596	60,6	14,2	10,5	3,8	11,0
		BTW 2005	86 715	81,2	733	1,0	69 641	51,9	24,3	6,9	8,7	8,2
475	Hof .....	KoW 2002	86 132	69,1	2 155	3,6	57 361	42,2	36,8	4,1	1,8	15,0
		LTW 2003	85 074	60,0	797	1,6	50 284	56,7	30,3	3,5	1,3	8,3
		EuW 2004	84 979	38,3	342	1,1	32 220	59,6	22,1	5,6	2,8	10,0
		BTW 2005	84 329	78,1	935	1,4	64 919	46,3	31,7	4,7	8,3	9,1
476	Kronach .....	KoW 2002	60 372	73,0	1 608	3,7	42 443	46,3	34,8	3,0	–	15,9
		LTW 2003	59 920	59,0	706	2,0	34 672	62,6	27,0	2,4	0,9	7,1
		EuW 2004	59 899	54,8	1 462	4,5	31 377	58,7	27,0	3,9	2,3	8,1
		BTW 2005	59 816	78,1	758	1,6	45 961	49,8	31,3	3,4	7,3	8,3
477	Kulmbach .....	KoW 2002	62 682	68,4	1 356	3,2	41 523	36,1	33,2	5,0	2,8	23,0
		LTW 2003	62 288	59,9	679	1,8	36 656	53,5	29,7	4,2	3,0	9,6
		EuW 2004	62 562	40,0	333	1,3	24 670	55,0	23,0	7,6	3,8	10,6
		BTW 2005	62 383	78,1	471	1,0	48 267	46,3	32,3	4,8	7,7	8,9
478	Lichtenfels .....	KoW 2002	55 159	67,0	1 320	3,6	35 640	46,3	25,5	4,6	–	23,6
		LTW 2003	55 225	57,9	550	1,7	31 404	66,0	20,2	3,7	1,2	8,9
		EuW 2004	55 311	39,3	283	1,3	21 443	64,5	16,5	5,6	2,8	10,6
		BTW 2005	55 406	77,8	920	2,1	42 210	55,0	25,3	4,1	7,3	8,4

<sup>1)</sup> Bundestagswahl: Zweitstimmen; Landtagswahl: Mittelwert aus Erst- und Zweitstimmen (= Gesamtstimmen : 2); Kommunalwahl: Gewichtete Stimmen.-

<sup>2)</sup> Kommunalwahl: CSU oder CSU und andere.- <sup>3)</sup> Kommunalwahl: GRÜNE oder GRÜNE und andere.- <sup>4)</sup> Kommunalwahl: FDP oder FDP und andere.

**Noch: 2. Wahlberechtigte, Wahlbeteiligung und Stimmabgabe bei den Kommunalwahlen 2002,  
der Landtagswahl 2003, der Europawahl 2004 sowie der Bundestagswahl 2005  
nach Kreisen**

Schl. Nr.	Gebiet	Wahlart	Wahl- berechtigte	Wahl- beteiligung	Stimmen <sup>1)</sup>						
					ungültig		gültig	davon			
			CSU <sup>2)</sup>	SPD				GRÜNE <sup>3)</sup>	FDP <sup>4)</sup>	Sonstige	
			Anzahl	%	Anzahl	%	Anzahl	%			

**Noch: Oberfranken**

**Noch: Landkreise**

479	Wunsiedel i. Fichtelgebirge	KoW 2002	67 857	65,7	1 376	3,1	43 178	45,2	38,6	3,5	–	12,6
		LTW 2003	66 570	57,8	834	2,2	37 611	57,8	31,2	4,0	1,0	6,0
		EuW 2004	66 236	35,6	392	1,7	23 170	57,1	24,7	5,7	2,6	10,0
		BTW 2005	65 562	75,0	912	1,9	48 233	41,7	35,2	5,2	7,5	10,4

**Mittelfranken**

**Kreisfreie Städte**

561	Ansbach .....	KoW 2002	30 824	56,5	517	3,0	16 886	38,7	27,0	5,0	2,2	27,1
		LTW 2003	30 635	51,2	236	1,5	15 447	51,7	23,1	10,1	2,5	12,5
		EuW 2004	30 836	36,3	110	1,0	11 098	47,0	19,3	15,0	3,8	14,9
		BTW 2005	30 941	72,8	300	1,3	22 222	38,6	34,8	9,5	8,2	8,9
562	Erlangen .....	KoW 2002	75 083	57,3	748	1,7	42 268	47,3	32,2	9,2	5,2	6,0
		LTW 2003	72 694	59,6	440	1,0	42 873	49,3	27,8	13,2	3,8	5,9
		EuW 2004	73 606	51,4	404	1,1	37 411	43,2	21,1	20,4	5,6	9,7
		BTW 2005	73 870	78,9	675	1,2	57 588	36,8	33,8	13,1	9,8	6,5
563	Fürth .....	KoW 2002	82 725	55,0	876	1,9	44 617	39,8	46,3	6,2	2,8	4,9
		LTW 2003	79 358	51,0	620	1,5	39 836	49,9	33,0	8,6	2,3	6,2
		EuW 2004	79 988	36,4	335	1,1	28 818	44,7	23,9	14,9	3,8	12,7
		BTW 2005	81 226	72,5	782	1,3	58 096	36,4	35,8	9,5	8,3	10,1
564	Nürnberg .....	KoW 2002	352 964	55,3	4 658	2,4	190 660	43,6	39,5	5,8	2,1	9,0
		LTW 2003	335 029	55,0	2 381	1,3	181 696	52,1	29,3	9,9	2,6	6,1
		EuW 2004	337 154	41,0	1 591	1,1	136 793	45,9	22,5	16,0	3,7	11,9
		BTW 2005	338 386	75,3	3 230	1,3	251 724	37,7	34,6	10,1	8,2	9,3
565	Schwabach .....	KoW 2002	29 251	58,2	364	2,1	16 657	36,3	35,9	9,0	5,4	13,4
		LTW 2003	28 512	57,8	220	1,3	16 270	54,0	25,2	10,7	2,9	7,3
		EuW 2004	28 694	39,6	130	1,1	11 246	49,5	20,9	14,1	4,1	11,5
		BTW 2005	28 942	77,4	267	1,2	22 126	41,0	32,7	8,7	9,2	8,5

**Landkreise**

571	Ansbach .....	KoW 2002	137 371	70,5	3 984	4,1	92 831	49,4	20,5	6,9	4,3	19,0
		LTW 2003	137 475	58,9	1 214	1,5	79 690	61,4	18,0	7,0	2,5	11,1
		EuW 2004	138 510	37,8	566	1,1	51 848	58,6	14,9	10,4	3,4	12,6
		BTW 2005	139 238	78,0	1 432	1,3	107 175	48,3	27,2	7,3	8,0	9,2
572	Erlangen-Höchstädt .....	KoW 2002	98 079	69,4	2 153	3,2	65 867	42,6	27,6	8,4	4,6	16,7
		LTW 2003	97 377	61,7	674	1,1	59 423	54,4	21,1	9,1	3,4	12,0
		EuW 2004	98 184	44,3	350	0,8	43 186	53,6	18,7	14,2	4,8	8,7
		BTW 2005	98 785	82,6	806	1,0	80 808	44,8	30,4	8,9	9,3	6,6
573	Fürth .....	KoW 2002	86 947	67,2	1 304	2,2	57 108	45,6	34,4	6,5	5,8	7,7
		LTW 2003	86 808	62,2	619	1,1	53 335	54,7	27,1	7,2	2,5	8,6
		EuW 2004	87 254	44,1	433	1,1	38 081	50,3	21,6	12,6	4,1	11,3
		BTW 2005	87 663	82,2	820	1,1	71 282	41,6	33,0	7,7	9,2	8,4

<sup>1)</sup> Bundestagswahl: Zweitstimmen; Landtagswahl: Mittelwert aus Erst- und Zweitstimmen (= Gesamtstimmen : 2); Kommunalwahl: Gewichtete Stimmen.-

<sup>2)</sup> Kommunalwahl: CSU oder CSU und andere.- <sup>3)</sup> Kommunalwahl: GRÜNE oder GRÜNE und andere.- <sup>4)</sup> Kommunalwahl: FDP oder FDP und andere.

**Noch: 2. Wahlberechtigte, Wahlbeteiligung und Stimmabgabe bei den Kommunalwahlen 2002,  
der Landtagswahl 2003, der Europawahl 2004 sowie der Bundestagswahl 2005  
nach Kreisen**

Schl. Nr.	Gebiet	Wahlart	Wahl- berechtigte	Wahl- beteiligung	Stimmen <sup>1)</sup>							
					ungültig		gültig	davon				
								CSU <sup>2)</sup>	SPD	GRÜNE <sup>3)</sup>	FDP <sup>4)</sup>	Sonstige
					Anzahl	%	Anzahl	%	Anzahl	%		

**Noch: Mittelfranken**

**Noch: Landkreise**

574	Nürnberger Land .....	KoW 2002	128 257	66,1	2 572	3,0	82 155	40,2	30,7	8,7	2,9	17,5
		LTW 2003	127 055	61,3	896	1,1	77 027	53,8	25,4	9,0	2,1	9,7
		EuW 2004	127 650	43,6	495	0,9	55 101	50,9	21,5	13,3	4,0	10,3
		BTW 2005	127 822	81,8	1 157	1,1	103 383	42,5	33,9	8,1	8,1	7,5
575	Neustadt a.d.Aisch-Bad Windsheim	KoW 2002	75 837	72,3	2 065	3,8	52 791	42,7	21,0	5,7	2,0	28,6
		LTW 2003	76 164	58,7	672	1,5	44 006	64,0	16,2	6,4	2,2	11,1
		EuW 2004	76 525	39,7	317	1,0	30 048	58,1	17,0	9,7	3,5	11,7
		BTW 2005	77 072	77,7	816	1,4	59 063	48,8	27,5	7,0	8,3	8,4
576	Roth .....	KoW 2002	94 312	68,3	1 674	2,6	62 777	44,9	30,0	5,6	3,7	15,8
		LTW 2003	94 309	62,4	724	1,2	58 145	60,2	23,1	6,2	2,2	8,3
		EuW 2004	94 887	41,6	434	1,1	39 067	58,3	17,8	10,8	3,6	9,5
		BTW 2005	95 472	82,4	1 466	1,9	77 231	49,0	29,6	6,5	7,6	7,2
577	Weißenburg-Gunzenhau- sen	KoW 2002	72 567	69,4	1 452	2,9	48 917	50,2	23,0	5,9	4,5	16,5
		LTW 2003	72 331	58,1	638	1,5	41 406	62,4	22,1	5,7	2,2	7,5
		EuW 2004	72 468	41,8	329	1,1	29 978	61,9	15,6	8,4	2,8	11,2
		BTW 2005	72 577	77,7	696	1,2	55 710	48,0	30,2	6,1	7,3	8,3

**Unterfranken**

**Kreisfreie Städte**

661	Aschaffenburg .....	KoW 2002	50 255	47,7	527	2,2	23 425	42,0	37,3	6,9	3,9	9,8
		LTW 2003	49 319	47,6	601	2,6	22 850	54,8	20,9	14,1	3,4	6,9
		EuW 2004	49 786	33,3	262	1,6	16 296	52,9	16,3	14,0	6,1	10,7
		BTW 2005	49 859	73,0	659	1,8	35 736	43,2	28,0	9,5	10,8	8,5
662	Schweinfurt .....	KoW 2002	40 604	54,4	525	2,4	21 574	40,8	28,2	3,6	2,7	24,7
		LTW 2003	39 926	49,7	421	2,1	19 426	51,8	25,8	5,8	2,9	13,7
		EuW 2004	40 029	35,1	183	1,3	13 871	51,2	23,7	8,5	4,0	12,7
		BTW 2005	39 663	71,3	576	2,0	27 698	39,8	32,9	6,8	8,0	12,5
663	Würzburg .....	KoW 2002	97 496	54,4	1 844	3,5	51 208	32,1	18,4	10,5	4,0	35,2
		LTW 2003	96 975	54,3	767	1,5	51 874	50,6	21,8	14,2	4,4	9,0
		EuW 2004	98 542	41,2	394	1,0	40 187	43,4	16,0	21,2	6,0	13,4
		BTW 2005	98 365	76,2	809	1,1	74 178	38,5	28,5	14,4	10,5	8,2

**Landkreise**

671	Aschaffenburg .....	KoW 2002	132 275	63,2	3 791	4,5	79 766	51,2	24,1	6,3	3,6	14,9
		LTW 2003	130 607	56,7	1 511	2,0	72 494	62,3	17,7	8,5	2,7	8,7
		EuW 2004	131 888	40,5	1 032	1,9	52 445	58,9	15,3	10,3	4,9	10,6
		BTW 2005	132 365	81,5	1 928	1,8	105 960	48,3	26,2	7,2	10,4	7,9
672	Bad Kissingen .....	KoW 2002	85 732	72,7	2 644	4,2	59 652	51,1	21,1	6,4	2,6	18,7
		LTW 2003	85 460	59,3	954	1,9	49 693	68,8	13,0	6,3	2,3	9,6
		EuW 2004	85 824	42,2	497	1,4	35 686	64,7	12,2	7,4	3,8	11,8
		BTW 2005	86 077	78,8	959	1,4	66 879	53,7	21,2	5,8	9,2	10,1

<sup>1)</sup> Bundestagswahl: Zweitstimmen; Landtagswahl: Mittelwert aus Erst- und Zweitstimmen (= Gesamtstimmen : 2); Kommunalwahl: Gewichtete Stimmen.-

<sup>2)</sup> Kommunalwahl: CSU oder CSU und andere.-<sup>3)</sup> Kommunalwahl: GRÜNE oder GRÜNE und andere.-<sup>4)</sup> Kommunalwahl: FDP oder FDP und andere.

**Noch: 2. Wahlberechtigte, Wahlbeteiligung und Stimmabgabe bei den Kommunalwahlen 2002,  
der Landtagswahl 2003, der Europawahl 2004 sowie der Bundestagswahl 2005  
nach Kreisen**

Schl. Nr.	Gebiet	Wahlart	Wahl- berechtigte	Wahl- beteiligung	Stimmen <sup>1)</sup>						
					ungültig		gültig	davon			
			CSU <sup>2)</sup>	SPD				GRÜNE <sup>3)</sup>	FDP <sup>4)</sup>	Sonstige	
			Anzahl	%	Anzahl	%	Anzahl	%			

**Noch: Unterfranken**

**Noch: Landkreise**

673	Rhön-Grabfeld .....	KoW 2002	65 271	70,5	1 928	4,2	44 093	53,9	14,6	6,2	3,2	22,2
		LTW 2003	65 489	55,3	896	2,5	35 322	73,0	11,4	8,2	1,7	5,7
		EuW 2004	65 689	42,7	439	1,6	27 629	68,4	10,8	6,7	3,6	10,5
		BTW 2005	65 823	79,4	882	1,7	51 413	55,5	19,9	5,6	9,3	9,7
674	Haßberge .....	KoW 2002	68 274	72,1	2 355	4,8	46 880	43,1	22,0	4,6	7,0	23,2
		LTW 2003	68 223	60,9	893	2,1	40 663	61,1	23,2	4,1	2,5	9,1
		EuW 2004	68 427	40,5	390	1,4	27 290	60,0	15,7	7,0	4,2	13,2
		BTW 2005	68 682	80,3	901	1,6	54 256	50,2	24,4	5,3	9,1	11,0
675	Kitzingen .....	KoW 2002	67 254	68,9	1 953	4,2	44 398	36,4	20,2	3,4	1,9	38,2
		LTW 2003	67 193	59,2	767	1,9	38 999	55,9	16,5	4,4	2,6	20,7
		EuW 2004	67 530	39,9	276	1,0	26 648	58,4	15,2	8,5	4,3	13,6
		BTW 2005	67 878	78,9	701	1,3	52 833	49,0	26,0	6,7	9,3	9,0
676	Miltenberg .....	KoW 2002	96 178	68,9	2 884	4,4	63 394	47,0	23,1	5,1	4,0	20,7
		LTW 2003	95 024	56,5	1 157	2,2	52 577	61,9	20,2	6,1	4,3	7,5
		EuW 2004	95 789	38,3	603	1,6	36 091	60,6	16,1	8,7	4,6	9,9
		BTW 2005	95 989	79,6	1 311	1,7	75 089	50,2	27,0	6,4	9,1	7,3
677	Main-Spessart .....	KoW 2002	101 150	72,9	3 751	5,1	69 995	40,4	20,6	7,5	6,3	25,3
		LTW 2003	101 082	59,3	1 127	1,9	58 824	61,7	17,2	6,5	2,0	12,6
		EuW 2004	101 663	40,2	600	1,5	40 278	59,3	15,7	9,1	4,0	11,9
		BTW 2005	101 718	80,6	1 274	1,6	80 748	50,1	26,7	6,8	8,0	8,3
678	Schweinfurt .....	KoW 2002	89 878	69,6	2 158	3,4	60 430	54,9	21,1	5,8	3,2	15,0
		LTW 2003	89 986	62,1	1 030	1,8	54 847	63,2	16,1	5,6	2,7	12,4
		EuW 2004	90 231	42,7	563	1,5	37 944	62,1	14,8	7,5	3,4	12,1
		BTW 2005	90 704	82,3	1 171	1,6	73 451	50,5	23,2	6,6	8,4	11,3
679	Würzburg .....	KoW 2002	121 598	72,6	3 474	3,9	84 862	47,4	26,7	7,1	2,5	16,3
		LTW 2003	121 824	64,1	1 122	1,4	76 994	57,5	20,5	8,6	2,6	10,8
		EuW 2004	122 550	43,7	678	1,3	52 840	52,9	16,8	12,4	4,7	13,2
		BTW 2005	123 722	83,6	1 329	1,3	102 093	45,9	27,5	8,9	9,0	8,7

**Schwaben**

**Kreisfreie Städte**

761	Augsburg .....	KoW 2002	183 443	52,4	1 950	2,0	94 260	43,5	36,4	8,7	3,5	7,9
		LTW 2003	177 462	49,6	1 537	1,7	86 564	56,0	23,0	10,9	2,6	7,5
		EuW 2004	178 486	38,2	804	1,2	67 356	52,5	16,5	15,2	4,1	11,7
		BTW 2005	182 835	73,3	2 153	1,6	131 787	43,8	28,5	10,9	8,8	8,0
762	Kaufbeuren .....	KoW 2002	32 370	45,1	461	3,2	14 125	38,7	15,6	5,5	6,6	33,6
		LTW 2003	31 957	51,0	320	2,0	15 985	62,3	12,1	7,0	2,7	16,0
		EuW 2004	32 006	58,3	364	2,0	18 285	59,9	13,1	8,4	4,9	13,5
		BTW 2005	31 886	72,6	317	1,4	22 820	51,4	22,6	6,9	10,6	8,4

<sup>1)</sup> Bundestagswahl: Zweitstimmen; Landtagswahl: Mittelwert aus Erst- und Zweitstimmen (= Gesamtstimmen : 2); Kommunalwahl: Gewichtete Stimmen.-

<sup>2)</sup> Kommunalwahl: CSU oder CSU und andere.-<sup>3)</sup> Kommunalwahl: GRÜNE oder GRÜNE und andere.-<sup>4)</sup> Kommunalwahl: FDP oder FDP und andere.

Noch: 2. Wahlberechtigte, Wahlbeteiligung und Stimmabgabe bei den Kommunalwahlen 2002,  
der Landtagswahl 2003, der Europawahl 2004 sowie der Bundestagswahl 2005  
nach Kreisen

Schl. Nr.	Gebiet	Wahlart	Wahl- berechtigte	Wahl- beteiligung	Stimmen <sup>1)</sup>						
					ungültig		gültig	davon			
			CSU <sup>2)</sup>	SPD				GRÜNE <sup>3)</sup>	FDP <sup>4)</sup>	Sonstige	
			Anzahl	%	Anzahl	%	Anzahl	%			

Noch: Schwaben

Noch: Kreisfreie Städte

763	Kempten (Allgäu) .....	KoW 2002	47 236	48,1	804	3,5	21 924	47,1	18,4	6,2	4,7	23,7
		LTW 2003	45 905	50,2	414	1,8	22 632	58,3	17,3	9,3	4,8	10,4
		EuW 2004	46 375	37,1	195	1,1	16 993	56,0	14,6	10,6	5,3	13,5
		BTW 2005	46 442	72,0	385	1,2	33 065	47,4	25,2	7,8	10,8	8,8
764	Memmingen .....	KoW 2002	30 058	50,6	423	2,8	14 786	38,8	25,2	6,5	–	29,6
		LTW 2003	29 411	53,7	322	2,0	15 468	59,1	19,2	6,7	2,0	13,0
		EuW 2004	29 709	57,3	470	2,8	16 542	55,3	17,3	9,1	3,9	14,3
		BTW 2005	29 715	74,7	477	2,1	21 723	49,1	24,4	7,7	10,2	8,6

Landkreise

771	Aichach-Friedberg .....	KoW 2002	92 544	67,2	2 560	4,1	59 653	51,9	20,3	5,7	2,9	19,2
		LTW 2003	93 274	59,0	872	1,6	54 139	67,0	14,7	6,8	2,3	9,1
		EuW 2004	94 144	41,4	315	0,8	38 656	63,8	10,8	10,4	3,8	11,2
		BTW 2005	94 771	81,5	963	1,2	76 274	55,7	19,7	7,4	9,7	7,4
772	Augsburg .....	KoW 2002	177 141	63,5	4 460	4,0	108 085	52,4	22,8	7,6	3,2	14,0
		LTW 2003	176 931	56,6	1 536	1,5	98 618	63,1	16,9	6,6	2,7	10,6
		EuW 2004	178 266	40,9	728	1,0	72 213	62,3	12,6	10,5	4,2	10,4
		BTW 2005	179 571	80,0	1 554	1,1	142 103	52,0	22,7	7,3	10,4	7,6
773	Dillingen a.d.Donau .....	KoW 2002	70 546	66,3	1 682	3,6	45 079	44,0	21,1	3,5	4,7	26,7
		LTW 2003	70 705	56,0	884	2,2	38 745	65,8	16,5	4,8	2,6	10,3
		EuW 2004	71 398	39,3	235	0,8	27 803	64,7	11,6	7,1	4,2	12,5
		BTW 2005	71 585	77,1	643	1,2	54 568	55,3	21,3	5,0	9,7	8,7
774	Günzburg .....	KoW 2002	88 712	66,3	2 675	4,5	56 152	53,4	24,7	–	3,8	18,1
		LTW 2003	88 405	53,5	957	2,0	46 307	68,9	13,9	5,3	2,2	9,8
		EuW 2004	88 979	36,3	327	1,0	31 978	65,9	11,2	7,0	3,8	12,2
		BTW 2005	89 033	75,5	720	1,1	66 467	55,5	21,3	5,1	9,4	8,6
775	Neu-Ulm .....	KoW 2002	118 666	54,6	2 726	4,2	62 086	49,6	25,5	7,4	2,9	14,6
		LTW 2003	116 718	48,0	1 104	2,0	54 932	62,0	20,7	7,3	2,9	7,2
		EuW 2004	117 848	34,9	537	1,3	40 641	56,1	15,5	11,3	5,1	12,0
		BTW 2005	118 377	77,7	1 297	1,4	90 633	46,2	27,2	7,7	10,7	8,1
776	Lindau (Bodensee) .....	KoW 2002	58 248	61,1	1 242	3,5	34 335	44,6	19,5	9,2	–	26,7
		LTW 2003	55 796	53,2	520	1,8	29 133	58,1	15,0	15,0	2,3	9,6
		EuW 2004	56 579	39,4	250	1,1	22 020	57,9	12,1	13,6	4,9	11,5
		BTW 2005	57 087	78,4	439	1,0	44 338	48,4	23,7	9,6	11,1	7,2
777	Ostallgäu .....	KoW 2002	99 110	65,0	2 860	4,4	61 535	49,8	14,4	8,3	2,4	25,2
		LTW 2003	99 192	58,5	975	1,7	57 006	63,7	10,0	7,0	2,0	17,3
		EuW 2004	100 087	40,1	314	0,8	39 821	65,4	9,5	9,3	4,2	11,6
		BTW 2005	100 813	79,6	839	1,0	79 411	57,8	17,6	6,8	10,6	7,2
778	Unterallgäu .....	KoW 2002	101 602	65,9	2 723	4,1	64 274	54,7	13,6	4,6	–	27,0
		LTW 2003	101 523	57,1	1 049	1,8	56 889	68,6	11,6	4,3	1,5	13,9
		EuW 2004	102 108	39,4	454	1,1	39 809	67,8	8,9	7,0	3,7	12,6
		BTW 2005	102 593	78,8	1 236	1,5	79 556	60,4	16,1	5,8	9,7	8,0

<sup>1)</sup> Bundestagswahl: Zweitstimmen; Landtagswahl: Mittelwert aus Erst- und Zweitstimmen (= Gesamtstimmen : 2); Kommunalwahl: Gewichtete Stimmen.-

<sup>2)</sup> Kommunalwahl: CSU oder CSU und andere.- <sup>3)</sup> Kommunalwahl: GRÜNE oder GRÜNE und andere.- <sup>4)</sup> Kommunalwahl: FDP oder FDP und andere.

Noch: 2. Wahlberechtigte, Wahlbeteiligung und Stimmabgabe bei den Kommunalwahlen 2002,  
der Landtagswahl 2003, der Europawahl 2004 sowie der Bundestagswahl 2005  
nach Kreisen

Schl. Nr.	Gebiet	Wahlart	Wahl- berechtigte	Wahl- beteiligung	Stimmen <sup>1)</sup>						
					ungültig		gültig	davon			
			CSU <sup>2)</sup>	SPD				GRÜNE <sup>3)</sup>	FDP <sup>4)</sup>	Sonstige	
			Anzahl	%	Anzahl	%	Anzahl	%			

Noch: Schwaben

Noch: Landkreise

779	Donau-Ries .....	KoW 2002	97 709	73,4	2 869	4,0	68 819	46,9	21,1	4,5	2,5	25,1
		LTW 2003	97 732	61,2	1 194	2,0	58 608	72,2	16,0	4,8	1,7	5,2
		EuW 2004	98 233	39,7	401	1,0	38 555	67,0	12,6	7,3	3,0	10,2
		BTW 2005	98 600	79,3	896	1,1	77 316	56,9	23,8	5,2	7,3	6,8
780	Oberallgäu .....	KoW 2002	112 888	61,4	2 766	4,0	66 529	49,4	11,9	8,2	2,2	28,3
		LTW 2003	111 347	60,0	1 030	1,5	65 784	65,1	10,7	10,3	2,6	11,4
		EuW 2004	112 322	41,9	457	1,0	46 604	65,3	9,9	9,8	4,6	10,4
		BTW 2005	113 629	80,5	889	1,0	90 527	57,2	18,0	7,6	10,6	6,6

<sup>1)</sup> Bundestagswahl: Zweitstimmen; Landtagswahl: Mittelwert aus Erst- und Zweitstimmen (= Gesamtstimmen : 2); Kommunalwahl: Gewichtete Stimmen.-

<sup>2)</sup> Kommunalwahl: CSU oder CSU und andere.- <sup>3)</sup> Kommunalwahl: GRÜNE oder GRÜNE und andere.- <sup>4)</sup> Kommunalwahl: FDP oder FDP und andere.



### 3. Stimmkreise Bayerns zur Landtagswahl 2003

Stimmkreis	
Nr.	Name
101	München-Altstadt-Hadern
102	München-Bogenhausen
103	München-Giesing
104	München-Milbertshofen
105	München-Moosach
106	München-Pasing
107	München-Ramersdorf
108	München-Schwabing
109	Altötting
110	Bad Tölz-Wolfratshausen, Garmisch-Partenkirchen
111	Berchtesgadener Land
112	Dachau
113	Ebersberg
114	Eichstätt
115	Erding
116	Freising
117	Fürstenfeldbruck-Ost
118	Ingolstadt, Neuburg a.d.Donau
119	Landsberg am Lech, Fürstenfeldbruck-West
120	Miesbach
121	Mühldorf a.Inn
122	München-Land-Nord
123	München-Land-Süd
124	Pfaffenhofen a.d.Ilm, Schrobenhausen
125	Rosenheim-Ost
126	Rosenheim-West
127	Starnberg
128	Traunstein
129	Weilheim-Schongau
201	Deggendorf
202	Dingolfing
203	Kelheim
204	Landshut
205	Passau-Ost
206	Passau-West
207	Regen, Freyung-Grafenau
208	Rottal-Inn
209	Straubing
301	Amberg-Sulzbach
302	Cham
303	Neumarkt i.d.OPf.
304	Regensburg-Land-Ost
305	Regensburg-Land, Schwandorf
306	Regensburg-Stadt
307	Schwandorf
308	Tirschenreuth
309	Weiden i.d.OPf.

Stimmkreis	
Nr.	Name
401	Bamberg-Land
402	Bamberg-Stadt
403	Bayreuth
404	Coburg
405	Forchheim
406	Hof
407	Kronach, Lichtenfels
408	Kulmbach
409	Wunsiedel i. Fichtelgebirge
501	Nürnberg-Nord
502	Nürnberg-Ost
503	Nürnberg-Süd
504	Nürnberg-West
505	Ansbach-Nord
506	Ansbach-Süd, Weißenburg-Gunzenhausen
507	Erlangen-Höchstadt
508	Erlangen-Stadt
509	Fürth-Land
510	Fürth-Stadt
511	Neustadt a.d.Aisch-Bad Windsheim
512	Nürnberger Land
513	Roth
601	Aschaffenburg-Ost
602	Aschaffenburg-West
603	Bad Kissingen
604	Haßberge, Rhön-Grabfeld
605	Kitzingen
606	Main-Spessart
607	Miltenberg
608	Schweinfurt
609	Würzburg-Land
610	Würzburg-Stadt
701	Augsburg-Stadt-Ost
702	Augsburg-Stadt-West
703	Aichach-Friedberg
704	Augsburg-Land, Dillingen
705	Augsburg-Land-Süd
706	Donau-Ries
707	Günzburg
708	Kaufbeuren
709	Kempten, Oberallgäu
710	Lindau, Sonthofen
711	Marktoberdorf
712	Memmingen
713	Neu-Ulm

## 4. Bayerische Landtagsabgeordnete 2003 nach Stimmkreisen

(Stand: 12.11.2007, einschl. Listennachfolger)

Stimmkreis	Stimmkreisbewerber				Listenbewerber	
	direkt gewählt		über Wahlkreisliste gewählt		mit Wohnsitz im Stimmkreis	
	Name Anschrift	Wahl- vorschlag	Name Anschrift	Wahl- vorschlag	Name Anschrift	Wahl- vorschlag
<b>Wahlkreis Oberbayern</b>						
101	<b>Eisenreich, Georg</b> Säulingstraße 34 80686 München	CSU	<b>Wörner, Ludwig</b> Landsberger Straße 147 80339 München	SPD	–	–
102	<b>Zimmermann, Dr. Thomas</b> König-Heinrich-Straße 1 81925 München	CSU	<b>Pfaffmann, Hans-Ulrich</b> Hörselbergstraße 4 81677 München	SPD	–	–
103	<b>Haedke, Joachim</b> Harthausen Straße 133 81545 München	CSU	<b>Rupp, Adelheid</b> Schönstraße 124 81543 München	SPD	–	–
104	<b>Hohlmeier, Monika</b> Primelstraße 14 85591 Vaterstetten	CSU	<b>Maget, Franz</b> Franz-Fackler-Straße 39 80995 München	SPD	–	–
105	<b>Untertländer, Joachim</b> Grashofstraße 79 80995 München	CSU	<b>Volkman, Rainer</b> Winthirstraße 35a 80639 München	SPD	–	–
106	<b>Bernhard, Dr. Otmar</b> Rosenkavalierplatz 2 81925 München	CSU	<b>Ritter, Florian</b> Feldmochinger Straße 1a 80992 München	SPD	<b>Faltlhauser, Prof. Dr. Kurt</b> Nußhägerstraße 19 80997 München	CSU
107	<b>Traubinger, Heinrich</b> Oskar-Maria-Graf-Ring 19 81737 München	CSU	<b>Mommel, Hermann</b> Vogesenstraße 40 81825 München	SPD	–	–
108	<b>Spaenle, Dr. Ludwig</b> Virchowstraße 27 80805 München	CSU	<b>Lochner-Fischer, Monica</b> Kirchenstraße 33 81675 München <b>Bause, Margarete</b> Kaiserstraße 47 80801 München	SPD  GRÜNE	–	–
109	<b>Heckner, Ingrid</b> Bergstraße 9 84556 Kastl	CSU	–	–	–	–
110	<b>Stoiber, Dr. Edmund</b> Gartenstraße 49 82515 Wolfratshausen	CSU	–	–	–	–
111	<b>Richter, Roland</b> Michael-Pacher-Straße 16 83395 Freilassing	CSU	–	–	<b>Kern, Anton</b> Leustetten 18 83416 Saaldorf-Surheim	CSU
112	<b>Thätter, Blasius</b> Dachauer Straße 12 85253 Großberghofen	CSU	–	–	–	–
113	<b>Stewens, Christa</b> Hochfeldweg 7 85586 Poing	CSU	<b>Narnhammer, Bärbel</b> Wittelsbacher Straße 7 85586 Poing	SPD	<b>Vocke, Prof. Dr. Jürgen</b> Wendelsteinstraße 20 85560 Ebersberg	CSU

## Noch: 4. Bayerische Landtagsabgeordnete 2003 nach Stimmkreisen

(Stand: 12.11.2007, einschl. Listennachfolger)

Stimmkreis	Stimmkreisbewerber				Listenbewerber	
	direkt gewählt		über Wahlkreisliste gewählt		mit Wohnsitz im Stimmkreis	
	Name Anschrift	Wahl- vorschlag	Name Anschrift	Wahl- vorschlag	Name Anschrift	Wahl- vorschlag
Noch: Wahlkreis Oberbayern						
114	<b>Schneider, Siegfried</b> Goethering 23 85139 Wettstetten	CSU	–	–	<b>Obermeier, Thomas</b> Hindenburgstraße 25 85072 Eichstätt	CSU
115	<b>Schwimmer, Jakob</b> Bergstraße 4, 84427 St. Wolfgang	CSU	<b>Kronawitter, Dr. Hildegard</b> Iblherstraße 49 81739 München	SPD	<b>Scharf-Gerlspeck, Ulrike</b> Klausenstraße 5 85447 Fraunberg	CSU
116	–	CSU	<b>Magerl, Dr. Christian</b> Prinz-Ludwig-Straße 34 85354 Freising	GRÜNE	–	–
117	<b>Bocklet, Reinhold</b> Graßlfinger Straße 22a 82194 Gröbenzell	CSU	<b>Sonnenholzner, Kathrin</b> Dorfstraße 23 82287 Jesenwang <b>Runge, Dr. Martin</b> Fasanenweg 44a 82194 Gröbenzell	SPD  GRÜNE	–	–
118	<b>Haderthauer, Christine</b> Haltmayrstraße 3 85049 Ingolstadt	CSU	<b>Werner, Hans Joachim</b> Bänderweg 6 85049 Ingolstadt	SPD	–	–
119	<b>Goppel, Dr. Thomas</b> Eichenstraße 11 86922 Eresing	CSU	<b>Dürr, Dr. Sepp</b> Dorfstraße 8 82110 Germering	GRÜNE	–	–
120	<b>Kreidl, Jakob</b> Neuwiesstraße 19 83730 Fischbachau	CSU	–	–	<b>Biechl, Annemarie</b> Hofberg 1 83620 Feldkirchen-Westerham	CSU
121	<b>Huber, Dr. Marcel</b> Hofgasse 6 84539 Ampfing	CSU	–	–	<b>Rambold, Hans</b> Hauptstraße 13 84428 Buchbach	CSU
122	<b>Weidenbusch, Ernst</b> Johann-Karg-Straße 81 85540 Haar	CSU	<b>Gantzer, Prof. Dr. Peter Paul</b> Dittmannstraße 48 85540 Haar	SPD	–	–
123	<b>Kupka, Engelbert</b> Witneystraße 1 82008 Unterhaching	CSU	–	–	–	–
124	<b>Görlitz, Erika</b> Ingolstädter Straße 126 85077 Manching	CSU	–	–	<b>Peterke, Rudolf</b> Regensburger Straße 5 86529 Schrobenhausen <b>Weichenrieder, Max</b> Stadelhof 5 85283 Wolnzach	CSU  CSU
125	<b>Stöttner, Klaus</b> Am Riegel 7 83134 Prutting	CSU	–	–	–	–

## Noch: 4. Bayerische Landtagsabgeordnete 2003 nach Stimmkreisen

(Stand: 12.11.2007, einschl. Listennachfolger)

Stimmkreis	Stimmkreisbewerber				Listenbewerber	
	direkt gewählt		über Wahlkreisliste gewählt		mit Wohnsitz im Stimmkreis	
	Name Anschrift	Wahl- vorschlag	Name Anschrift	Wahl- vorschlag	Name Anschrift	Wahl- vorschlag

### Noch: Wahlkreis Oberbayern

126	<b>Ranner, Josef</b> Göttinger Straße 16 83043 Bad Aibling	CSU	<b>Rütting, Barbara</b> Edelweißstraße 7 83233 Bernau a.Chiemsee	GRÜNE	–	–
127	<b>Männle, Ursula</b> Zugspitzstraße 21 82327 Tutzing	CSU	<b>Paulig, Ruth</b> Im Neubruch 16 82211 Herrsching a.Ammersee	GRÜNE	–	–
128	<b>Glück, Alois</b> Hörzing 23 83374 Traunwalchen	CSU	–	–	–	–
129	<b>Dodell, Renate</b> Petelgasse 5 82362 Weilheim i.OB	CSU	–	–	<b>Neumeier, Johann</b> Oberfeldweg 13 82497 Unterammergau	CSU

### Wahlkreis Niederbayern

201	<b>Sibler, Bernd</b> Deserfeld 1 94447 Plattling	CSU	<b>Peters, Gudrun</b> Kremser Straße 61 94032 Passau	SPD	–	–
202	<b>Huber, Erwin</b> Kolpingstraße 10 94419 Reisbach	CSU	–	–	–	–
203	<b>Neumeyer, Martin</b> Richtstättstraße 5 93326 Abensberg	CSU	<b>Werner-Muggendorfer, Johanna</b> Platanenalle 46 93333 Neustadt a.d.Donau	SPD	–	–
204	<b>Goderbauer, Gertraud</b> Stehberg 1 84030 Ergolding	CSU	–	–	<b>Pongratz, Ingeborg</b> Alpspitzweg 1 84034 Landshut	CSU
205	<b>Kobler, Konrad</b> Trasham 65 94161 Ruderting	CSU	<b>Dupper, Jürgen</b> Schwendstraße 21 94032 Passau	SPD	<b>Waschler, Dr. Gerhard</b> Hammerberg 4 94032 Passau	CSU
206	<b>Meyer, Franz</b> Adilgerstraße 21a 94474 Vilshofen	CSU	<b>Hallitzky, Eike</b> Am Tiergarten 24a 94127 Neuburg a.Inn	GRÜNE	–	–
207	<b>Brunner, Helmut</b> Hinterdietzberg 1 94239 Zachenberg	CSU	–	–	<b>Weinberger, Helga</b> Allhartsmais 90 94572 Schöfweg	CSU
208	<b>Sem, Reserl</b> Mautschneid 2 84367 Tann	CSU	–	–	<b>Plattner, Edeltraud</b> Griesdobl 1 84347 Pfarrkirchen	CSU
209	<b>Ettengruber, Herbert</b> Felix-Hölzl-Straße 26 94315 Straubing	CSU	–	–	<b>Zellmeier, Josef</b> Bahnhofstraße 2 84082 Laberweinting	CSU

## Noch: 4. Bayerische Landtagsabgeordnete 2003 nach Stimmkreisen

(Stand: 12.11.2007, einschl. Listennachfolger)

Stimmkreis	Stimmkreisbewerber				Listenbewerber	
	direkt gewählt		über Wahlkreisliste gewählt		mit Wohnsitz im Stimmkreis	
	Name Anschrift	Wahl- vorschlag	Name Anschrift	Wahl- vorschlag	Name Anschrift	Wahl- vorschlag
<b>Wahlkreis Oberpfalz</b>						
301	<b>Donhauser, Heinz</b> Häustbergweg 19 92224 Amberg	CSU	–	–	–	–
302	<b>Sackmann, Markus</b> Heimrad-Prem-Straße 1 93426 Roding	CSU	–	–	–	–
303	<b>Spitzner, Hans</b> Zum Dallmeierkreuz 41 92331 Parsberg	CSU	–	–	<b>Fischer, Herbert</b> Dr.-Eibl-Straße 47 92318 Neumarkt i.d.OPf.	CSU
304	<b>Stierstorfer, Sylvia</b> Dorfstraße 13 93102 Pfatter	CSU	–	–	<b>Lerchenfeld Graf v. u. z., Philipp</b> Schloss 1 93096 Köfering	CSU
305	<b>Deml, Marianne</b> Johann-Sebastian-Bach-Straße 6 92431 Neunburg vorm Wald	CSU	<b>Schindler, Franz</b> Kronendorfer Straße 27 92421 Schwandorf	SPD	–	–
306	<b>Welnhofer, Peter</b> Am Hölzl 2 93055 Regensburg	CSU	<b>Wahnschaffe, Joachim</b> Siebenkeesstraße 4 93049 Regensburg <b>Scharfenberg, Maria</b> Schernrieder Straße 26 93164 Laaber	SPD  GRÜNE	–	–
307	<b>Zeitler, Otto</b> Lerchenfelder Straße 8 92507 Nabburg	CSU	–	–	<b>Kustner, Franz</b> Ehenfeld 7 92242 Hirschau <b>Strobl, Reinhold</b> Birkenweg 33 92253 Schnaittenbach	CSU  SPD
308	<b>Rubenbauer, Herbert</b> Am Oestelberg 19 95683 Ebnath	CSU	<b>Schieder, Werner</b> Stresemannstraße 20 92637 Weiden i.d.OPf.	SPD	–	–
309	<b>Stahl, Georg</b> Schulstraße 6 92712 Pirk	CSU	–	–	–	–
<b>Wahlkreis Oberfranken</b>						
401	<b>Rudrof, Heinrich</b> Altenbach 32a 96110 Scheßlitz	CSU	–	–	–	–
402	<b>Müller, Dr. Helmut</b> Amalienstraße 1a 96047 Bamberg	CSU	–	–	<b>Beck, Melanie</b> Landsknechtstraße 7 96103 Hallstadt	CSU

## Noch: 4. Bayerische Landtagsabgeordnete 2003 nach Stimmkreisen

(Stand: 12.11.2007, einschl. Listennachfolger)

Stimm- kreis	Stimmkreisbewerber				Listenbewerber	
	direkt gewählt		über Wahlkreisliste gewählt		mit Wohnsitz im Stimmkreis	
	Name Anschrift	Wahl- vorschlag	Name Anschrift	Wahl- vorschlag	Name Anschrift	Wahl- vorschlag

### Noch: Wahlkreis Oberfranken

403	<b>Nadler, Walter</b> Stolzingerstraße 86 95445 Bayreuth	CSU	<b>Rabenstein, Dr. Christoph</b> Monplaisirstraße 5 95448 Bayreuth <b>Gote, Ulrike</b> Brandenburger Straße 49 95448 Bayreuth	SPD  GRÜNE	–	–
404	<b>Heike, Jürgen W.</b> Arnoldplatz 9 96465 Neustadt b.Coburg	CSU	<b>Biedefeld, Susann</b> Thüringer Straße 10 96260 Weismain	SPD	–	–
405	<b>Nöth, Eduard</b> Bergstraße 50 91301 Forchheim	CSU	–	–	<b>Eismann, Peter</b> Bahnhofstraße 20 91330 Eggolsheim	CSU
406	<b>König, Alexander</b> Heinrich-Völkel-Straße 14 95138 Bad Steben	CSU	<b>Wolfrum, Klaus</b> Lehtener Weg 32 95233 Helmbrechts	SPD	–	–
407	<b>Meißner, Christian</b> Kronacher Straße 37 96215 Lichtenfels	CSU	<b>Steiger, Christa</b> Am Steig 92 96364 Marktrodach	SPD	–	–
408	–	–	<b>Hoderlein, Wolfgang</b> Ängerlein 43 95326 Kulmbach	SPD	<b>Brendel-Fischer, Gudrun</b> Tannenbach 5 95500 Heinersreuth	CSU
409	<b>Döhler, Dr. Karl</b> Habnith 1 95168 Marktleuthen	CSU	–	–	–	–

### Wahlkreis Mittelfranken

501	<b>Beckstein, Dr. Günther</b> Bunzlauer Straße 23 90473 Nürnberg	CSU	–	–	–	–
502	<b>Imhof, Hermann</b> Guntherstraße 52 90461 Nürnberg	CSU	<b>Weikert, Angelika</b> Julius-Tafel-Straße 12 90491 Nürnberg <b>Stahl, Christine</b> Germersheimer Straße 87 90469 Nürnberg	SPD  GRÜNE	–	–
503	<b>Freller, Karl</b> Nürnberger Straße 23 91126 Schwabach	CSU	<b>Schmitt-Bussinger, Helga</b> Kanalstraße 6 91126 Schwabach	SPD	–	–
504	<b>Söder, Dr. Markus</b> Fliederweg 11 90480 Nürnberg	CSU	<b>Schuster, Stefan</b> Regenbogenstraße 154d 90469 Nürnberg	SPD	–	–

## Noch: 4. Bayerische Landtagsabgeordnete 2003 nach Stimmkreisen

(Stand: 12.11.2007, einschl. Listennachfolger)

Stimm- kreis	Stimmkreisbewerber				Listenbewerber	
	direkt gewählt		über Wahlkreisliste gewählt		mit Wohnsitz im Stimmkreis	
	Name Anschrift	Wahl- vorschlag	Name Anschrift	Wahl- vorschlag	Name Anschrift	Wahl- vorschlag

### Noch: Wahlkreis Mittelfranken

505	<b>Breitschwert, Klaus Dieter</b> Nürnberger Straße 74 91522 Ansbach	CSU	<b>Ackermann, Renate</b> Albert-Schweitzer-Straße 2 91522 Ansbach	GRÜNE	<b>Ströbel, Jürgen</b> Daubersbach 8 91622 Rügland	CSU
506	<b>Wägemann, Gerhard</b> An der Schnürleinsmühle 25 91781 Weißenburg i.Bay.	CSU	<b>Naaß, Christa</b> Oberer Bachholzweg 8 91729 Haundorf	SPD	<b>Babel, Günther</b> Fürnheim Nr. 23 91717 Wassertrüdingen	CSU
507	<b>Matschl, Christa</b> Sudetenstraße 12 91080 Uttenreuth	CSU	–	–	–	–
508	<b>Herrmann, Joachim</b> Bogenweg 11 91054 Erlangen	CSU	<b>Vogel, Wolfgang</b> Turnstraße 1a 91054 Erlangen	SPD	–	–
509	<b>Gabsteiger, Günter</b> Obere Leitenstraße 10 90556 Cadolzburg	CSU	–	–	–	–
510	<b>Guttenberger, Petra</b> Peter-Flötner-Straße 30 90766 Fürth	CSU	–	–	–	–
511	<b>Herold, Hans</b> Eichenstraße 3 91472 Ipsheim	CSU	–	–	<b>Götz, Christa</b> Alte Bahnhofstraße 27 91413 Neustadt a.d.Aisch	CSU
512	<b>Eckstein, Kurt</b> Hegnenberg 1 90518 Altdorf b.Nürnberg	CSU	<b>Beyer, Dr. Thomas</b> Friedhofstraße 11 91239 Henfenfeld	SPD	–	–
513	<b>Weiß, Dr. Manfred</b> Wallesauer Straße 41a 91154 Roth	CSU	<b>Hufe, Peter</b> Ludwigstraße 17 91161 Hilpoltstein	SPD	–	–

### Wahlkreis Unterfranken

601	<b>Kaul, Henning</b> Mittelfeldstraße 8 63755 Alzenau i.UFr.	CSU	–	–	<b>Winter, Peter</b> Aschaffener Straße 145 63857 Waldaschaff	CSU
602	<b>Christ, Manfred</b> Sandgasse 26 63739 Aschaffenburg	CSU	<b>Pranghofer, Karin</b> Julius-Krieg-Straße 6 63741 Aschaffenburg <b>Mütze, Thomas</b> Allerheiligenstraße 16-18 63743 Aschaffenburg	SPD  GRÜNE	–	–
603	<b>Kiesel, Robert</b> Kissinger Straße 12 97688 Bad Kissingen	CSU	–	–	–	–

## Noch: 4. Bayerische Landtagsabgeordnete 2003 nach Stimmkreisen

(Stand: 12.11.2007, einschl. Listennachfolger)

Stimm- kreis	Stimmkreisbewerber				Listenbewerber	
	direkt gewählt		über Wahlkreisliste gewählt		mit Wohnsitz im Stimmkreis	
	Name Anschrift	Wahl- vorschlag	Name Anschrift	Wahl- vorschlag	Name Anschrift	Wahl- vorschlag

### Noch: Wahlkreis Unterfranken

604	<b>Rotenhan Frhr. von, Sebastian</b> Planplatz 1 96184 Rentweinsdorf	CSU	–	–	<b>Weiß, Dr. Bernd</b> Kirchplatz 6 97638 Mellrichstadt	CSU
605	<b>Hünnerkopf, Dr. Otto</b> Sambachstraße 29a 97353 Wiesentheid	CSU	<b>Radermacher, Karin</b> Hans-Löffler-Straße 1 97074 Würzburg	SPD	–	–
606	<b>Sinner, Eberhard</b> Rechtenbacher Straße 14 97816 Lohr a.Main	CSU	<b>Tolle, Simone</b> Am Höher 17 97450 Arnstein	GRÜNE	–	–
607	<b>Rüth, Berthold</b> Bayernstraße 46 63863 Eschau	CSU	<b>Kaiser, Dr. Heinz</b> Am Hüterchen 11 63906 Erlenbach a.Main	SPD	–	–
608	<b>Eck, Gerhard</b> Pusselsheim Nr. 22 97499 Donnersdorf	CSU	–	–	<b>Stockinger, Prof. Dr. Hans Gerhard</b> Bussardstraße 37 97422 Schweinfurt	CSU
609	<b>Ach, Manfred</b> Bachwiese 46 97276 Margetshöchheim	CSU	–	–	–	–
610	<b>Eykman, Prof. Dr. Walter</b> Franz-Stadelmayer-Straße 14 97074 Würzburg	CSU	<b>Boutter, Rainer</b> Steinachstraße 1 97082 Würzburg	SPD	<b>Stamm, Barbara</b> Spessartstraße 71 97082 Würzburg	CSU

### Wahlkreis Schwaben

701	<b>Kränzle, Bernd</b> Stadthägerstraße 7a 86152 Augsburg	CSU	<b>Förster, Dr. Linus</b> Prinzregentenstraße 5 86150 Augsburg <b>Kamm, Christine</b> Luitpoldstraße 26 86157 Augsburg	SPD  GRÜNE	–	–
702	<b>Hintersberger, Johannes</b> Neuburger Straße 15 86167 Augsburg	CSU	<b>Leichtle, Willi</b> Auwaldstraße 8a 86199 Augsburg	SPD	–	–
703	<b>Pachner, Reinhard</b> Heimatshausen 5 86316 Friedberg	CSU	<b>Strohmayer, Dr. Simone</b> Eberescheweg 8 86391 Stadtbergen	SPD	–	–
704	<b>Winter, Georg</b> Herzogin-Anna-Straße 50 89420 Höchstädt a.d.Donau	CSU	–	–	–	–
705	<b>Strehle, Max</b> Hausener Straße 20 86459 Gessertshausen	CSU	–	–	<b>Sailer, Martin</b> Kapellenberg 5 86420 Diedorf	CSU



## Noch: 4. Bayerische Landtagsabgeordnete 2003 nach Stimmkreisen

(Stand: 12.11.2007, einschl. Listennachfolger)

Stimm- kreis	Stimmkreisbewerber				Listenbewerber	
	direkt gewählt		über Wahlkreisliste gewählt		mit Wohnsitz im Stimmkreis	
	Name Anschrift	Wahl- vorschlag	Name Anschrift	Wahl- vorschlag	Name Anschrift	Wahl- vorschlag
Noch: Wahlkreis Schwaben						
706	<b>Schmid, Georg</b> Weinbergstraße 1 86609 Donauwörth	CSU	–	–	<b>Guckert, Helmut</b> Uhlandstraße 1 86720 Nördlingen	CSU
707	<b>Sauter, Alfred</b> Hinter den Gärten 7 89335 Ichenhausen	CSU	–	–	<b>Schmid, Berta</b> Pfarrer-Völk-Straße 13 89331 Burgau	CSU
708	<b>Pschierer, Franz Josef</b> Sebastianspark 7 87719 Mindelheim	CSU	–	–	–	–
709	<b>Kreuzer, Thomas</b> Klostersteige 18 87435 Kempten (Allgäu)	CSU	–	–	–	–
710	<b>Rotter, Eberhard</b> Am Goißebuckel 14 88171 Weiler-Simmerberg	CSU	<b>Lück, Heidi</b> Römerstraße 41 87437 Kempten (Allgäu) <b>Sprinkart, Adi</b> Gopprechts 16 87448 Waltenhofen	SPD  GRÜNE	<b>Zengerle, Josef</b> Hinang 37 87527 Sonthofen <b>Zeller, Alfons</b> Rauhenzeller Straße 25 87545 Burgberg i.Allgäu	CSU  CSU
711	<b>Schorer, Angelika</b> Golddorfstraße 2 86860 Jengen	CSU	–	–	–	–
712	<b>Miller, Josef</b> Albert-Einstein-Straße 10 ½ 87700 Memmingen	CSU	<b>Müller, Herbert</b> Hans-Böckler-Straße 13 87700 Memmingen	SPD	<b>Fickler, Dr. Ingrid</b> Illermühle 1 87763 Lautrach	CSU
713	<b>Schmid, Peter</b> Bäumlesweg 9 89233 Neu-Ulm	CSU	–	–	–	–

## 5. Mitglieder des Bayerischen Landtags 2003 bis 2008 nach dem Alphabet

(Stand: 12.11.2007, einschl. Listennachfolger)

Lfd. Nr.	Name	Geburtsjahr	Anschrift	Gewählt im Stimmkreis ... bzw. auf Wahlkreisliste bzw. Listennachfolger (N)	Wahlvorschlag
1	<b>Ach, Manfred</b>	1940	Bachwiese 46 97276 Margetshöchheim	609	CSU
2	<b>Ackermann, Renate</b>	1952	Albert-Schweitzer-Straße 2 91522 Ansbach	MFr.	GRÜNE
3	<b>Babel, Günther</b>	1952	Fürnheim Nr. 23 91717 Wassertrüdingen	MFr.	CSU
4	<b>Bause, Margarete</b>	1959	Kaiserstraße 47 80801 München	OB	GRÜNE
5	<b>Beck, Melanie</b>	1975	Landsknechtstraße 7 96103 Hallstadt	OFr.	CSU
6	<b>Beckstein, Dr. Günther</b>	1943	Bunzlauer Straße 23 90473 Nürnberg	501	CSU
7	<b>Bernhard, Dr. Otmar</b>	1946	Rosenkavalierplatz 2 81925 München	106	CSU
8	<b>Beyer, Dr. Thomas</b>	1963	Friedhofstraße 11 91239 Henfenfeld	MFr.	SPD
9	<b>Biechl, Annemarie</b>	1949	Hofberg 1 83620 Feldkirchen-Westerham	OB	CSU
10	<b>Biedefeld, Susann</b>	1964	Thüringer Straße 10 96260 Weismain	OFr.	SPD
11	<b>Bocklet, Reinhold</b>	1943	Graßlfinger Straße 22a 82194 Gröbenzell	117	CSU
12	<b>Boutter, Rainer</b>	1946	Steinachstraße 1 97082 Würzburg	UFr.	SPD
13	<b>Breitschwert, Klaus Dieter</b>	1943	Nürnberger Straße 74 91522 Ansbach	505	CSU
14	<b>Brendel-Fischer, Gudrun</b>	1959	Tannenbach 5 95500 Heinersreuth	<b>N</b>	CSU
15	<b>Brunner, Helmut</b>	1954	Hinterdietzberg 1 94239 Zachenberg	207	CSU
16	<b>Christ, Manfred</b>	1940	Sandgasse 26 63739 Aschaffenburg	602	CSU
17	<b>Deml, Marianne</b>	1949	Johann-Sebastian-Bach-Straße 6 92431 Neunburg vorm Wald	305	CSU
18	<b>Dodell, Renate</b>	1952	Petelgasse 5 82362 Weilheim i.OB	129	CSU
19	<b>Döhler, Dr. Karl</b>	1956	Habnith 1 95168 Marktleuthen	409	CSU
20	<b>Donhauser, Heinz</b>	1951	Häustbergweg 19 92224 Amberg	301	CSU

# Noch: 5. Mitglieder des Bayerischen Landtags 2003 bis 2008 nach dem Alphabet

(Stand: 12.11.2007, einschl. Listennachfolger)

Lfd. Nr.	Name	Geburtsjahr	Anschrift	Gewählt im Stimmkreis ... bzw. auf Wahlkreisliste bzw. Listennachfolger (N)	Wahlvorschlag
21	<b>Dürr, Dr. Sepp</b>	1953	Dorfstraße 8 82110 Germering	OB	GRÜNE
22	<b>Dupper, Jürgen</b>	1961	Schwendstraße 21 94032 Passau	NB	SPD
23	<b>Eck, Gerhard</b>	1960	Pusselsheim Nr. 22 97499 Donnersdorf	608	CSU
24	<b>Eckstein, Kurt</b>	1947	Heggenberg 1 90518 Altdorf b.Nürnberg	512	CSU
25	<b>Eisenreich, Georg</b>	1970	Säulingstraße 34 80686 München	101	CSU
26	<b>Eismann, Peter</b>	1957	Bahnhofstraße 20 91330 Eggolsheim	<b>N</b>	CSU
27	<b>Ettengruber, Herbert</b>	1941	Felix-Hölzl-Straße 26 94315 Straubing	209	CSU
28	<b>Eykman, Prof. Dr. Walter</b>	1937	Franz-Stadelmayer-Straße 14 97074 Würzburg	610	CSU
29	<b>Faltlhauser, Prof. Dr. Kurt</b>	1940	Nußhäherstraße 19 80997 München	OB	CSU
30	<b>Fickler, Dr. Ingrid</b>	1940	Illermühle 1 87763 Lautrach	Schw.	CSU
31	<b>Fischer, Herbert</b>	1940	Dr.-Eibl-Straße 47 92318 Neumarkt i.d.OPf.	OPf.	CSU
32	<b>Förster, Dr. Linus</b>	1965	Prinzregentenstraße 5 86150 Augsburg	Schw.	SPD
33	<b>Freller, Karl</b>	1956	Nürnberger Straße 23 91126 Schwabach	503	CSU
34	<b>Gabsteiger, Günter</b>	1942	Obere Leitenstraße 10 90556 Cadolzburg	509	CSU
35	<b>Gantzer, Prof. Dr. Peter Paul</b>	1938	Dittmannstraße 48 85540 Haar	OB	SPD
36	<b>Glück, Alois</b>	1940	Hörzing 23 83374 Traunwalchen	128	CSU
37	<b>Goderbauer, Gertraud</b>	1955	Stehberg 1 84030 Ergolding	204	CSU
38	<b>Görlitz, Erika</b>	1952	Ingolstädter Straße 126 85077 Manching	124	CSU
39	<b>Götz, Christa</b>	1948	Alte Bahnhofstraße 27 91413 Neustadt a.d.Aisch	MFr.	CSU
40	<b>Goppel, Dr. Thomas</b>	1947	Eichenstraße 11 86922 Eresing	119	CSU

# Noch: 5. Mitglieder des Bayerischen Landtags 2003 bis 2008 nach dem Alphabet

(Stand: 12.11.2007, einschl. Listennachfolger)

Lfd. Nr.	Name	Geburtsjahr	Anschrift	Gewählt im Stimmkreis ... bzw. auf Wahlkreisliste bzw. Listennachfolger (N)	Wahlvorschlag
41	<b>Gote, Ulrike</b>	1965	Brandenburger Straße 49 95448 Bayreuth	OFr.	GRÜNE
42	<b>Guckert, Helmut</b>	1942	Umlandstraße 1 86720 Nördlingen	Schw.	CSU
43	<b>Guttenberger, Petra</b>	1962	Peter-Flötner-Straße 30 90766 Fürth	510	CSU
44	<b>Haderthauer, Christine</b>	1962	Haltmayrstraße 3 85049 Ingolstadt	118	CSU
45	<b>Haedke, Joachim</b>	1970	Harthauer Straße 133 81545 München	103	CSU
46	<b>Hallitzky, Eike</b>	1959	Am Tiergarten 24a 94127 Neuburg a.Inn	NB	GRÜNE
47	<b>Heckner, Ingrid</b>	1950	Bergstraße 9 84556 Kastl	109	CSU
48	<b>Heike, Jürgen W.</b>	1949	Arnoldplatz 9 96465 Neustadt b.Coburg	404	CSU
49	<b>Herold, Hans</b>	1955	Eichenstraße 3 91472 Ipsheim	511	CSU
50	<b>Herrmann, Joachim</b>	1956	Bogenweg 11 91054 Erlangen	508	CSU
51	<b>Hintersberger, Johannes</b>	1953	Neuburger Straße 15 86167 Augsburg	702	CSU
52	<b>Hoderlein, Wolfgang</b>	1953	Ängerlein 43 95326 Kulmbach	OFr.	SPD
53	<b>Hohlmeier, Monika</b>	1962	Primelstraße 14 85591 Vaterstetten	104	CSU
54	<b>Huber, Erwin</b>	1946	Kolpingstraße 10 94419 Reisbach	202	CSU
55	<b>Huber, Dr. Marcel</b>	1958	Hofgasse 6 84539 Ampfing	121	CSU
56	<b>Hünnerkopf, Dr. Otto</b>	1951	Sambachstraße 29a 97353 Wiesentheid	605	CSU
57	<b>Hufe, Peter</b>	1954	Ludwigstraße 17 91161 Hilpoltstein	MFr.	SPD
58	<b>Imhof, Hermann</b>	1953	Guntherstraße 52 90461 Nürnberg	502	CSU
59	<b>Kaiser, Dr. Heinz</b>	1941	Am Hüterchen 11 63906 Erlenbach a.Main	UFr.	SPD
60	<b>Kamm, Christine</b>	1952	Luitpoldstraße 26 86157 Augsburg	Schw.	GRÜNE

# Noch: 5. Mitglieder des Bayerischen Landtags 2003 bis 2008 nach dem Alphabet

(Stand: 12.11.2007, einschl. Listennachfolger)

Lfd. Nr.	Name	Geburtsjahr	Anschrift	Gewählt im Stimmkreis ... bzw. auf Wahlkreisliste bzw. Listennachfolger (N)	Wahlvorschlag
61	<b>Kaul, Henning</b>	1940	Mittelfeldstraße 8 63755 Alzenau i.UFr.	601	CSU
62	<b>Kern, Anton</b>	1951	Leustetten 18 83416 Saaldorf-Surheim	OB	CSU
63	<b>Kiesel, Robert</b>	1951	Kissinger Straße 12 97688 Bad Kissingen	603	CSU
64	<b>Kobler, Konrad</b>	1943	Trasham 65 94161 Ruderting	205	CSU
65	<b>König, Alexander</b>	1961	Heinrich-Völkel-Straße 14 95138 Bad Steben	406	CSU
66	<b>Kränzle, Bernd</b>	1942	Stadthägerstraße 7a 86152 Augsburg	701	CSU
67	<b>Kreidl, Jakob</b>	1952	Neuwiesstraße 19 83730 Fischbachau	120	CSU
68	<b>Kreuzer, Thomas</b>	1959	Klostersteige 18 87435 Kempten (Allgäu)	709	CSU
69	<b>Kronawitter, Dr. Hildegard</b>	1946	Iblherstraße 49 81739 München	OB	SPD
70	<b>Kupka, Engelbert</b>	1939	Witneystraße 1 82008 Unterhaching	123	CSU
71	<b>Kustner, Franz</b>	1950	Ehenfeld 7 92242 Hirschau	OPf.	CSU
72	<b>Leichtle, Willi</b>	1940	Auwaldstraße 8a 86199 Augsburg	Schw.	SPD
73	<b>Lerchenfeld Graf von und zu, Philipp</b>	1952	Schloss 1 93096 Köfering	OPf.	CSU
74	<b>Lochner-Fischer, Monica</b>	1952	Kirchenstraße 33 81675 München	OB	SPD
75	<b>Lück, Heidi</b>	1943	Römerstraße 41 87437 Kempten (Allgäu)	Schw.	SPD
76	<b>Männle, Ursula</b>	1944	Zugspitzstraße 21 82327 Tutzing	127	CSU
77	<b>Magerl, Dr. Christian</b>	1955	Prinz-Ludwig-Straße 34 85354 Freising	OB	GRÜNE
78	<b>Maget, Franz</b>	1953	Franz-Fackler-Straße 39 80995 München	OB	SPD
79	<b>Matschl, Christa</b>	1943	Sudetenstraße 12 91080 Uttenreuth	507	CSU
80	<b>Meißner, Christian</b>	1969	Kronacher Straße 37 96215 Lichtenfels	407	CSU

# Noch: 5. Mitglieder des Bayerischen Landtags 2003 bis 2008 nach dem Alphabet

(Stand: 12.11.2007, einschl. Listennachfolger)

Lfd. Nr.	Name	Geburtsjahr	Anschrift	Gewählt im Stimmkreis ... bzw. auf Wahlkreisliste bzw. Listennachfolger (N)	Wahlvorschlag
81	<b>Memmel, Hermann</b>	1939	Vogesenstraße 40 81825 München	OB	SPD
82	<b>Meyer, Franz</b>	1953	Adilgerstraße 21a 94474 Vilshofen	206	CSU
83	<b>Miller, Josef</b>	1947	Albert-Einstein-Straße 10 ½ 87700 Memmingen	712	CSU
84	<b>Müller, Dr. Helmut</b>	1944	Amalienstraße 1a 96047 Bamberg	402	CSU
85	<b>Müller, Herbert</b>	1944	Hans-Böckler-Straße 13 87700 Memmingen	Schw.	SPD
86	<b>Mütze, Thomas</b>	1966	Allerheiligenstraße 16-18 63743 Aschaffenburg	UFr.	GRÜNE
87	<b>Naaß, Christa</b>	1955	Oberer Bachholzweg 8 91729 Haundorf	MFr.	SPD
88	<b>Nadler, Walter</b>	1946	Stolzingstraße 86 95445 Bayreuth	403	CSU
89	<b>Narnhammer, Bärbel</b>	1948	Wittelsbacher Straße 7 85586 Poing	OB	SPD
90	<b>Neumeier, Johann</b>	1945	Oberfeldweg 13 82497 Unterammergau	OB	CSU
91	<b>Neumeyer, Martin</b>	1954	Richtstättstraße 5 93326 Abensberg	203	CSU
92	<b>Nöth, Eduard</b>	1949	Bergstraße 50 91301 Forchheim	405	CSU
93	<b>Obermeier, Thomas</b>	1964	Hindenburgstraße 25 85072 Eichstätt	OB	CSU
94	<b>Pachner, Reinhard</b>	1944	Heimatshausen 5 86316 Friedberg	703	CSU
95	<b>Paulig, Ruth</b>	1949	Im Neubruch 16 82211 Herrsching a.Ammersee	OB	GRÜNE
96	<b>Peterke, Rudolf</b>	1945	Regensburger Straße 5 86529 Schrobenhausen	OB	CSU
97	<b>Peters, Gudrun</b>	1951	Kremser Straße 61 94032 Passau	NB	SPD
98	<b>Pfaffmann, Hans-Ulrich</b>	1956	Hörselbergstraße 4 81677 München	OB	SPD
99	<b>Plattner, Edeltraud</b>	1959	Griesdobl 1 84347 Pfarrkirchen	N	CSU
100	<b>Pongratz, Ingeborg</b>	1946	Alpspitzweg 1 84034 Landshut	NB	CSU

# Noch: 5. Mitglieder des Bayerischen Landtags 2003 bis 2008 nach dem Alphabet

(Stand: 12.11.2007, einschl. Listennachfolger)

Lfd. Nr.	Name	Geburtsjahr	Anschrift	Gewählt im Stimmkreis ... bzw. auf Wahlkreisliste bzw. Listennachfolger (N)	Wahlvorschlag
101	<b>Pranghofer, Karin</b>	1951	Julius-Krieg-Straße 6 63741 Aschaffenburg	UFr.	SPD
102	<b>Pschierer, Franz Josef</b>	1956	Sebastianspark 7 87719 Mindelheim	708	CSU
103	<b>Rabenstein, Dr. Christoph</b>	1952	Monplaisirstraße 5 95448 Bayreuth	OFr.	SPD
104	<b>Radermacher, Karin</b>	1945	Hans-Löffler-Straße 1 97074 Würzburg	UFr.	SPD
105	<b>Rambold, Hans</b>	1954	Hauptstraße 13 84428 Buchbach	OB	CSU
106	<b>Ranner, Josef</b>	1939	Göttinger Straße 16 83043 Bad Aibling	126	CSU
107	<b>Richter, Roland</b>	1963	Michael-Pacher-Straße 16 83395 Freilassing	111	CSU
108	<b>Ritter, Florian</b>	1962	Feldmochinger Straße 1a 80992 München	OB	SPD
109	<b>Rotenhan Frhr. von, Sebastian</b>	1949	Planplatz 1 96184 Rentweinsdorf	604	CSU
110	<b>Rotter, Eberhard</b>	1954	Am Gaißebuckel 14 88171 Weiler-Simmerberg	710	CSU
111	<b>Rubenbauer, Herbert</b>	1950	Am Oestelberg 19 95683 Ebnath	308	CSU
112	<b>Rudrof, Heinrich</b>	1955	Altenbach 32a 96110 Scheßlitz	401	CSU
113	<b>Rüth, Berthold</b>	1958	Bayernstraße 46 63863 Eschau	607	CSU
114	<b>Rütting, Barbara</b>	1927	Edelweißstraße 7 83233 Bernau a.Chiemsee	OB	GRÜNE
115	<b>Runge, Dr. Martin</b>	1958	Fasanenweg 44a 82194 Gröbenzell	OB	GRÜNE
116	<b>Rupp, Adelheid</b>	1958	Schönstraße 124 81543 München	OB	SPD
117	<b>Sackmann, Markus</b>	1961	Heimrad-Prem-Straße 1 93426 Roding	302	CSU
118	<b>Sailer, Martin</b>	1970	Kapellenberg 5 86420 Diedorf	Schw.	CSU
119	<b>Sauter, Alfred</b>	1950	Hinter den Gärten 7 89335 Ichenhausen	707	CSU
120	<b>Scharfenberg, Maria</b>	1952	Schernrieder Straße 26 93164 Laaber	OPf.	GRÜNE

# Noch: 5. Mitglieder des Bayerischen Landtags 2003 bis 2008 nach dem Alphabet

(Stand: 12.11.2007, einschl. Listennachfolger)

Lfd. Nr.	Name	Geburtsjahr	Anschrift	Gewählt im Stimmkreis ... bzw. auf Wahlkreisliste bzw. Listennachfolger (N)	Wahlvorschlag
121	<b>Scharf-Gerlspeck, Ulrike</b>	1967	Klaußenstraße 5 85447 Fraunberg	<b>N</b>	CSU
122	<b>Schieder, Werner</b>	1948	Stresemannstraße 20 92637 Weiden i.d.OPf.	OPf.	SPD
123	<b>Schindler, Franz</b>	1956	Krondorfer Straße 27 92421 Schwandorf	OPf.	SPD
124	<b>Schmid, Berta</b>	1951	Pfarrer-Völk-Straße 13 89331 Burgau	Schw.	CSU
125	<b>Schmid, Georg</b>	1953	Weinbergstraße 1 86609 Donauwörth	706	CSU
126	<b>Schmid, Peter</b>	1947	Bäumlesweg 9 89233 Neu-Ulm	713	CSU
127	<b>Schmitt-Bussinger, Helga</b>	1957	Kanalstraße 6 91126 Schwabach	MFr.	SPD
128	<b>Schneider, Siegfried</b>	1956	Goethering 23 85139 Wettstetten	114	CSU
129	<b>Schorer, Angelika</b>	1958	Golddorfstraße 2 86860 Jengen	711	CSU
130	<b>Schuster, Stefan</b>	1959	Regenbogenstraße 154d 90469 Nürnberg	MFr.	SPD
131	<b>Schwimmer, Jakob</b>	1949	Bergstraße 4 84427 St. Wolfgang	115	CSU
132	<b>Sem, Reserl</b>	1953	Mautschneid 2 84367 Tann	208	CSU
133	<b>Sibler, Bernd</b>	1971	Deserfeld 1 94447 Plattling	201	CSU
134	<b>Sinner, Eberhard</b>	1944	Rechtenbacher Straße 14 97816 Lohr a.Main	606	CSU
135	<b>Söder, Dr. Markus</b>	1967	Fliederweg 11 90480 Nürnberg	504	CSU
136	<b>Sonnenholzner, Kathrin</b>	1956	Dorfstraße 23 82287 Jesenwang	OB	SPD
137	<b>Spaenle, Dr. Ludwig</b>	1961	Virchowstraße 27 80805 München	108	CSU
138	<b>Spitzner, Hans</b>	1943	Zum Dallmeierkreuz 41 92331 Parsberg	303	CSU
139	<b>Sprinkart, Adi</b>	1953	Gopprechts 16 87448 Waltenhofen	Schw.	GRÜNE
140	<b>Stahl, Christine</b>	1957	Germersheimer Straße 87 90469 Nürnberg	MFr.	GRÜNE



# Noch: 5. Mitglieder des Bayerischen Landtags 2003 bis 2008 nach dem Alphabet

(Stand: 12.11.2007, einschl. Listennachfolger)

Lfd. Nr.	Name	Geburtsjahr	Anschrift	Gewählt im Stimmkreis ... bzw. auf Wahlkreisliste bzw. Listennachfolger (N)	Wahlvorschlag
141	<b>Stahl, Georg</b>	1940	Schulstraße 6 92712 Pirk	309	CSU
142	<b>Stamm, Barbara</b>	1944	Spessartstraße 71 97082 Würzburg	UFr.	CSU
143	<b>Steiger, Christa</b>	1951	Am Steig 92 96364 Marktrodach	OFr.	SPD
144	<b>Stewens, Christa</b>	1945	Hochfeldweg 7 85586 Poing	113	CSU
145	<b>Stierstorfer, Sylvia</b>	1963	Dorfstraße 13 93102 Pfatter	304	CSU
146	<b>Stockinger, Prof. Dr. Hans Gerhard</b>	1950	Bussardstraße 37 97422 Schweinfurt	UFr.	CSU
147	<b>Stöttner, Klaus</b>	1963	Am Riegel 7 83134 Prutting	125	CSU
148	<b>Stoiber, Dr. Edmund</b>	1941	Gartenstraße 49 82515 Wolfratshausen	110	CSU
149	<b>Strehle, Max</b>	1946	Hausener Straße 20 86459 Gessertshausen	705	CSU
150	<b>Strobl, Reinhold</b>	1950	Birkenweg 33 92253 Schnaittenbach	<b>N</b>	SPD
151	<b>Ströbel, Jürgen</b>	1947	Daubersbach 8 91622 Rügland	MFr.	CSU
152	<b>Strohmayer, Dr. Simone</b>	1967	Ebereschenweg 8 86391 Stadtbergen	Schw.	SPD
153	<b>Thätter, Blasius</b>	1936	Dachauer Straße 12 85253 Erdweg	112	CSU
154	<b>Tolle, Simone</b>	1963	Am Höher 17 97450 Arnstein	UFr.	GRÜNE
155	<b>Traublinger, Heinrich</b>	1943	Oskar-Maria-Graf-Ring 19 81737 München	107	CSU
156	<b>Unterländer, Joachim</b>	1957	Grashofstraße 79 80995 München	105	CSU
157	<b>Vocke, Prof. Dr. Jürgen</b>	1943	Wendelsteinstraße 20 85560 Ebersberg	OB	CSU
158	<b>Vogel, Wolfgang</b>	1950	Turnstraße 1a 91054 Erlangen	MFr.	SPD
159	<b>Volkman, Rainer</b>	1942	Winthirstraße 35a 80639 München	OB	SPD
160	<b>Wägemann, Gerhard</b>	1953	An der Schnürleinsmühle 25 91781 Weißenburg i.Bay.	506	CSU

## Noch: 5. Mitglieder des Bayerischen Landtags 2003 bis 2008 nach dem Alphabet

(Stand: 12.11.2007, einschl. Listennachfolger)

Lfd. Nr.	Name	Geburtsjahr	Anschrift	Gewählt im Stimmkreis ... bzw. auf Wahlkreisliste bzw. Listennachfolger (N)	Wahlvorschlag
161	<b>Wahnschaffe, Joachim</b>	1941	Siebenkeesstraße 4 93049 Regensburg	OPf.	SPD
162	<b>Waschler, Dr. Gerhard</b>	1957	Hammerberg 4 94032 Passau	NB	CSU
163	<b>Weichenrieder, Max</b>	1950	Stadelhof 5 85283 Wolnzach	OB	CSU
164	<b>Weidenbusch, Ernst</b>	1963	Johann-Karg-Straße 81 85540 Haar	122	CSU
165	<b>Weikert, Angelika</b>	1954	Julius-Tafel-Straße 12 90491 Nürnberg	MFr.	SPD
166	<b>Weinberger, Helga</b>	1953	Allhartsmais 90 94572 Schöfweg	NB	CSU
167	<b>Weiß, Dr. Bernd</b>	1968	Kirchplatz 6 97638 Mellrichstadt	UFr.	CSU
168	<b>Weiß, Dr. Manfred</b>	1944	Wallesauer Straße 41a 91154 Roth	513	CSU
169	<b>Weinhofer, Peter</b>	1948	Am Hölzl 2 93055 Regensburg	306	CSU
170	<b>Werner, Hans Joachim</b>	1952	Bänderweg 6 85049 Ingolstadt	OB	SPD
171	<b>Werner-Muggendorfer, Johanna</b>	1950	Platanenallee 46 93333 Neustadt a.d.Donau	NB	SPD
172	<b>Winter, Georg</b>	1951	Herzogin-Anna-Straße 50 89420 Höchstädt a.d.Donau	704	CSU
173	<b>Winter, Peter</b>	1954	Aschaffener Straße 145 63857 Waldaschaff	UFr.	CSU
174	<b>Wörner, Ludwig</b>	1948	Landsberger Straße 147 80339 München	OB	SPD
175	<b>Wolfrum, Klaus</b>	1947	Lehstener Weg 32 95233 Helmbrechts	OFr.	SPD
176	<b>Zeitler, Otto</b>	1944	Lerchenfelder Straße 8 92507 Nabburg	307	CSU
177	<b>Zeller, Alfons</b>	1945	Rauenzeller Straße 25 87545 Burgberg i.Allgäu	Schw.	CSU
178	<b>Zellmeier, Josef</b>	1964	Bahnhofstraße 2 84082 Laberweinting	NB	CSU
179	<b>Zengerle, Josef</b>	1948	Hinang 37 87527 Sonthofen	Schw.	CSU
180	<b>Zimmermann, Dr. Thomas</b>	1946	König-Heinrich-Straße 1 81925 München	102	CSU

# Anhang

## Anhang 1. Beschreibung der Stimmkreise Bayerns zur Landtagswahl 2008

Stimmkreis		Gebiet des Stimmkreises
Nr.	Name	
Wahlkreis Oberbayern		
101	München-Altstadt-Hadern	Stadtbezirke 2, 7, 8 und 20, aus dem Stadtbezirk 1 die Stadtbezirksviertel 1.11 bis 1.44 sowie aus dem Stadtbezirk 19 die Stadtbezirksviertel 19.32, 19.33, 19.35 und 19.41 bis 19.44
102	München-Bogenhausen	Stadtbezirke 5, 13 und 14
103	München-Giesing	Stadtbezirke 6, 17 und 18 sowie der Stadtbezirk 19 ohne die Stadtbezirksviertel 19.32, 19.33, 19.35 und 19.41 bis 19.44
104	München-Milbertshofen	Stadtbezirke 4 und 11 sowie aus dem Stadtbezirk 9 die Stadtbezirksviertel 9.11 bis 9.13, 9.17, 9.30, 9.61 bis 9.65
105	München-Moosach	Stadtbezirke 10 und 24, aus dem Stadtbezirk 9 die Stadtbezirksviertel 9.21 bis 9.29 sowie aus dem Stadtbezirk 25 die Stadtbezirksviertel 25.11 bis 25.15, 25.24 sowie die nicht zum Stimmkreis 106 München-Pasing gehörenden Teile der Stadtbezirksviertel 25.21, 25.23 und 25.28
106	München-Pasing	Stadtbezirke 21, 22 und 23, aus dem Stadtbezirk 25 die Stadtbezirksviertel 25.22, 25.25, 25.26, 25.27 und 25.29 sowie die westlich der Fürstenrieder Straße liegenden Teile der Stadtbezirksviertel 25.21, 25.23 und 25.28
107	München-Ramersdorf	Stadtbezirke 15 und 16
108	München-Schwabing	Stadtbezirke 3 und 12, aus dem Stadtbezirk 1 die Stadtbezirksviertel 1.51 bis 1.63 sowie aus dem Stadtbezirk 9 die Stadtbezirksviertel 9.14 bis 9.16 und 9.41 bis 9.52
109	Altötting	Landkreis Altötting
110	Bad Tölz-Wolfratshausen, Garmisch-Partenkirchen	Landkreis Bad Tölz-Wolfratshausen, vom Landkreis Garmisch-Partenkirchen die Gemeinden Farchant, Garmisch-Partenkirchen, M, Grainau, Krün, Mittenwald, M, Wallgau (übrige Gemeinden siehe Stimmkreis 129)
111	Berchtesgadener Land	Landkreis Berchtesgadener Land, vom Landkreis Traunstein die Gemeinden Fridolfing, Kirchanschöring, Petting, Tittmoning, St die Verwaltungsgemeinschaft Waging a.See (= Taching a.See, Waging a.See, M, Wonneberg) (übrige Gemeinden siehe Stimmkreis 128)
112	Dachau	Landkreis Dachau
113	Ebersberg	Landkreis Ebersberg

## Noch: Anhang 1. Beschreibung der Stimmkreise Bayerns zur Landtagswahl 2008

Stimmkreis		Gebiet des Stimmkreises
Nr.	Name	
Noch: Wahlkreis Oberbayern		
114	Eichstätt	Landkreis Eichstätt
115	Erding	Landkreis Erding
116	Freising	Landkreis Freising
117	Fürstenfeldbruck-Ost	Vom Landkreis Fürstenfeldbruck die Gemeinden Alling, Egenhofen, Eichenau, Emmering, Germering, GKSt, Gröbenzell, Maisach, Olching, Puchheim die Verwaltungsgemeinschaft Mammendorf (= Adelshofen, Altheim, Hattenhofen, Jesenwang, Landsberied, Mammendorf, Mittelstetten, Oberschweinbach) (übrige Gemeinden siehe Stimmkreis 119)
118	Ingolstadt, Neuburg a.d.Donau	Kreisfreie Stadt Ingolstadt,  vom Landkreis Neuburg-Schrobenhausen die Gemeinden Burgheim, M, Karlskron, Neuburg a.d.Donau, GKSt, Oberhausen, Rennertshofen, M, Weichering die Verwaltungsgemeinschaft Neuburg a.d.Donau (= Bergheim, Rohrenfels) (übrige Gemeinden siehe Stimmkreis 124)
119	Landsberg am Lech, Fürstenfeldbruck-West	Landkreis Landsberg am Lech,  vom Landkreis Fürstenfeldbruck die Gemeinden Fürstenfeldbruck, GKSt, Moorenweis, Türkenfeld die Verwaltungsgemeinschaft Grafrath (= Grafrath, Kottgeisering, Schöngeising) (übrige Gemeinden siehe Stimmkreis 117)
120	Miesbach	Landkreis Miesbach,  vom Landkreis Rosenheim die Gemeinden Bad Feilnbach, Feldkirchen-Westerham (übrige Gemeinden siehe Stimmkreise 125 und 126)
121	Mühldorf a.Inn	Landkreis Mühldorf a.Inn
122	München-Land-Nord	Vom Landkreis München die Gemeinden Aschheim, Feldkirchen, Garching b.München, St, Grasbrunn, Haar, Hohenbrunn, Ismaning, Kirchheim b.München, Oberschleißheim, Ottobrunn, Putzbrunn, Unterföhring, Unterschleißheim, St (übrige Gemeinden siehe Stimmkreis 123)

## Noch: Anhang 1. Beschreibung der Stimmkreise Bayerns zur Landtagswahl 2008

Stimmkreis		Gebiet des Stimmkreises
Nr.	Name	
Noch: Wahlkreis Oberbayern		
123	München-Land-Süd	Vom Landkreis München die Gemeinden Aying, Baierbrunn, Brunnthal, Gräfelfing, Grünwald, Höhenkirchen-Siegertsbrunn, Neubiberg, Neu- ried, Oberhaching, Planegg, Pullach i. Isartal, Sauerlach, Schäftlarn, Straßlach-Dingharting, Tauf- kirchen, Unterhaching (übrige Gemeinden siehe Stimmkreis 122)
124	Pfaffenhofen a.d. Ilm, Schrobenhausen	Landkreis Pfaffenhofen a.d. Ilm,  vom Landkreis Neuburg-Schrobenhausen die Gemeinden Aresing, Ehekirchen, Karlshuld, Königsmoos, Schrobenhausen, St die Verwaltungsgemeinschaft Schrobenhausen (= Berg im Gau, Brunnen, Gachenbach, Langenmosen, Waidhofen) (übrige Gemeinden siehe Stimmkreis 118)
125	Rosenheim-Ost	Kreisfreie Stadt Rosenheim,  vom Landkreis Rosenheim die Gemeinden Amerang, Aschau i. Chiemgau, Bad Endorf, M, Bernau a. Chiemsee, Eggstätt, Eiselfing, Frasdorf, Griesstätt, Prien a. Chiemsee, M, Prutting, Riedering, Rimsting, Rohrdorf, Samerberg, Söchtenau, Stephanskirchen, Vogtareuth die Verwaltungsgemeinschaften Breitbrunn a. Chiemsee (= Breitbrunn a. Chiemsee, Chiemsee, Gstadt a. Chiemsee), Halfing (= Halfing, Höslwang, Schonstett) (übrige Gemeinden siehe Stimmkreise 120 und 126)
126	Rosenheim-West	Vom Landkreis Rosenheim die Gemeinden Babensham, Bad Aibling, St, Brannenburg, Bruckmühl, M, Edling, Flintsbach a. Inn, Großkarolinen- feld, Kiefersfelden, Kolbermoor, St, Neubauern, M, Nußdorf a. Inn, Oberaudorf, Raubling, Sche- chen, Soien, Tantenhausen, Wasserburg a. Inn, St die Verwaltungsgemeinschaften Pfaffing (= Albaching, Pfaffing), Rott a. Inn (= Ramerberg, Rott a. Inn) (übrige Gemeinden siehe Stimmkreise 120 und 125)
127	Starnberg	Landkreis Starnberg,  vom Landkreis Weilheim-Schongau die Gemeinde Bernried die Verwaltungsgemeinschaft Seeshaupt (= Iffeldorf, Seeshaupt) (übrige Gemeinden siehe Stimmkreis 129)

## Noch: Anhang 1. Beschreibung der Stimmkreise Bayerns zur Landtagswahl 2008

Stimmkreis		Gebiet des Stimmkreises
Nr.	Name	

### Noch: Wahlkreis Oberbayern

128	Traunstein	<p>Vom Landkreis Traunstein</p> <p>die Gemeinden</p> <p>Altenmarkt a.d.Alz, Chieming, Engelsberg, Grabenstätt, Grassau, M, Inzell, Nußdorf, Palling, Reit im Winkl, Ruhpolding, Schleching, Schnaitsee, Seeon-Seebruck, Siegsdorf, Surberg, Tacherting, Traunreut, St, Traunstein, GKSt, Trostberg, St, Übersee, Unterwössen</p> <p>die Verwaltungsgemeinschaften</p> <p>Bergen (= Bergen, Vachendorf),</p> <p>Marquartstein (= Marquartstein, Staudach-Egerndach),</p> <p>Obing (= Kienberg, Obing, Pittenhart)</p> <p>(übrige Gemeinden siehe Stimmkreis 111)</p>
129	Weilheim-Schongau	<p>Vom Landkreis Weilheim-Schongau</p> <p>die Gemeinden</p> <p>Hohenpeißenberg, Peißenberg, M, Peiting, M, Penzberg, St, Polling, Schongau, St, Weilheim i.OB, St, Wessobrunn, Wielenbach</p> <p>die Verwaltungsgemeinschaften</p> <p>Altenstadt (= Altenstadt, Hohenfurch, Ingenried, Schwabbruck, Schwabsoien),</p> <p>Bernbeuren (= Bernbeuren, Burggen),</p> <p>Habach (= Antdorf, Habach, Obersöchering, Sindelsdorf),</p> <p>Huglfing (= Eberfing, Eglfing, Huglfing, Oberhausen),</p> <p>Pähl-Raisting (= Pähl, Raisting),</p> <p>Rottenbuch (= Böbing, Rottenbuch),</p> <p>Steingaden (= Prem, Steingaden, Wildsteig)</p> <p>(übrige Gemeinden siehe Stimmkreis 127)</p> <p>vom Landkreis Garmisch-Partenkirchen</p> <p>die Gemeinden</p> <p>Bad Kohlgrub, Murnau a.Staffelsee, M, Oberammergau, Oberau, Uffing a.Staffelsee</p> <p>die Verwaltungsgemeinschaften</p> <p>Ohlstadt (= Eschenlohe, Großweil, Ohlstadt, Schwaigen),</p> <p>Saulgrub (= Bad Bayersoien, Saulgrub),</p> <p>Seehausen a.Staffelsee (= Riegsee, Seehausen a.Staffelsee, Spatzenhäusen),</p> <p>Unterammergau (= Ettal, Unterammergau)</p> <p>(übrige Gemeinden siehe Stimmkreis 110)</p>

### Wahlkreis Niederbayern

201	Deggendorf	Landkreis Deggendorf
202	Dingolfing	<p>Landkreis Dingolfing-Landau,</p> <p>vom Landkreis Landshut</p> <p>die Gemeinden</p> <p>Bodenkirchen, Geisenhausen, M, Niederaichbach, Vilsbiburg, St, Vilsheim</p> <p>die Verwaltungsgemeinschaften</p> <p>Altfraunhofen (= Altfraunhofen, Baierbach),</p> <p>Gerzen (= Aham, Gerzen, Kröning, Schalkham),</p> <p>Velden (= Neufraunhofen, Velden, M, Wurmsham),</p> <p>Wörth a.d.Isar (= Postau, Weng, Wörth a.d.Isar)</p> <p>(übrige Gemeinden siehe Stimmkreis 204)</p>
203	Kelheim	Landkreis Kelheim

## Noch: Anhang 1. Beschreibung der Stimmkreise Bayerns zur Landtagswahl 2008

Stimmkreis		Gebiet des Stimmkreises
Nr.	Name	
Noch: Wahlkreis Niederbayern		
204	Landshut	Kreisfreie Stadt Landshut,  vom Landkreis Landshut die Gemeinden Adlkofen, Altdorf, M, Bruckberg, Buch a.Erlbach, Eching, Ergolding, M, Essenbach, M, Hohen- thann, Kumhausen, Neufahrn i.NB, Pfeffenhausen, M, Rottenburg a.d.Laaber, St, Tiefenbach die Verwaltungsgemeinschaften Ergoldsbach (= Bayerbach b.Ergoldsbach, Ergoldsbach, M), Furth (= Furth, Obersüßbach, Weihmichl) (übrige Gemeinden siehe Stimmkreis 202)
205	Passau-Ost	Kreisfreie Stadt Passau,  vom Landkreis Passau die Gemeinden Breitenberg, Büchlberg, Fürstenstein, Hauzenberg, St, Hutthurm, M, Neukirchen vorm Wald, O- bernzell, M, Ruderting, Salzweg, Sonnen, Thyrnau, Tiefenbach, Untergriesbach, M, Wegscheid, M die Verwaltungsgemeinschaft Tittling (= Tittling, M, Witzmannsberg) (übrige Gemeinden siehe Stimmkreis 206)  vom Landkreis Freyung-Grafenau die Gemeinden Grainet, Haidmühle, Jandelsbrunn, Neureichenau, Röhrnbach, M, Waldkirchen, St (übrige Gemeinden siehe Stimmkreis 207)
206	Passau-West	Vom Landkreis Passau die Gemeinden Aicha vorm Wald, Aldersbach, Bad Füssing, Bad Griesbach i.Rottal, St, Eging a.See, M, Fürsten- zell, M, Haarbach, Hofkirchen, M, Kirchham, Kößlarn, M, Neuburg a.Inn, Neuhaus a.Inn, Orten- burg, M, Pocking, St, Ruhstorf a.d.Rott, Tettenweis, Vilshofen an der Donau, St, Windorf, M die Verwaltungsgemeinschaften Aidenbach (= Aidenbach, M, Beutelsbach), Rotthalmünster (= Malching, Rotthalmünster, M) (übrige Gemeinden siehe Stimmkreis 205)
207	Regen, Freyung-Grafenau	Landkreis Regen,  vom Landkreis Freyung-Grafenau die Gemeinden Freyung, St, Grafenau, St, Hohenau, Mauth, Neuschönau, Ringelai, Saldenburg, Sankt Oswald- Riedlhütte, Spiegelau die Verwaltungsgemeinschaften Hinterschmiding (= Hinterschmiding, Philippsreut), Perlesreut (= Fürsteneck, Perlesreut, M), Schönberg (= Eppenschlag, Innernzell, Schöfweg, Schönberg, M), Thurmansbang (= Thurmansbang, Zenting) (übrige Gemeinden siehe Stimmkreis 205)
208	Rottal-Inn	Landkreis Rottal-Inn
209	Straubing	Kreisfreie Stadt Straubing,  Landkreis Straubing-Bogen



## Noch: Anhang 1. Beschreibung der Stimmkreise Bayerns zur Landtagswahl 2008

Stimmkreis		Gebiet des Stimmkreises
Nr.	Name	
Wahlkreis Oberpfalz		
301	Amberg-Sulzbach	Kreisfreie Stadt Amberg,  vom Landkreis Amberg-Sulzbach die Gemeinden Ammerthal, Auerbach i.d.OPf., St, Ebermannsdorf, Edelsfeld, Ensdorf, Hohenburg, M, Kastl, M, Kümmersbruck, Poppenricht, Rieden, M, Schmidmühlen, M, Sulzbach-Rosenberg, St, Ursensollen die Verwaltungsgemeinschaften Hahnbach (= Gebenbach, Hahnbach, M), Illschwang (= Birgland, Illschwang), Königstein (= Hirschbach, Königstein, M), Neukirchen b.Sulzbach-Rosenberg (= Etzelwang, Neukirchen b.Sulzbach-Rosenberg, Weigendorf) (übrige Gemeinden siehe Stimmkreis 307)
302	Cham	Landkreis Cham
303	Neumarkt i.d.OPf.	Landkreis Neumarkt i.d.OPf.
304	Regensburg-Land-Ost	Vom Landkreis Regensburg die Gemeinden Barbing, Hagelstadt, Köfering, Lappersdorf, M, Mintraching, Neutraubling, St, Obertraubling, Pentling, Pettendorf, Pfatter, Schierling, M, Sinzing, Tegernheim, Thalmassing, Wenzelbach, Wiesent, Zeitlarn die Verwaltungsgemeinschaften Alteglofsheim (= Alteglofsheim, Pfakofen), Donaustauf (= Altmann, Bach a.d.Donau, Donaustauf, M), Pielenhofen-Wolfsegg (= Pielenhofen, Wolfsegg), Sünching (= Aufhausen, Mötzing, Riekofen, Sünching), Wörth a.d.Donau (= Brennbach, Wörth a.d.Donau, St) (übrige Gemeinden siehe Stimmkreis 305)
305	Regensburg-Land, Schwandorf	Vom Landkreis Regensburg die Gemeinden Beratzhausen, M, Bernhardswald, Hemau, St, Nittendorf, M, Regenstein, M die Verwaltungsgemeinschaften Kallmünz (= Duggendorf, Holzheim a.Forst, Kallmünz, M), Laaber (= Brunn, Deuerling, Laaber, M) (übrige Gemeinden siehe Stimmkreis 304)  vom Landkreis Schwandorf die Gemeinden Bodenwöhr, Bruck i.d.OPf., M, Burglengenfeld, St, Maxhütte-Haidhof, St, Neunburg vorm Wald, St, Nittenau, St, Teublitz, St die Verwaltungsgemeinschaft Neunburg vorm Wald (= Dieterskirchen, Neukirchen-Balbini, M, Schwarzhofen, M, Thanstein) (übrige Gemeinden siehe Stimmkreis 307)
306	Regensburg-Stadt	Kreisfreie Stadt Regensburg

## Noch: Anhang 1. Beschreibung der Stimmkreise Bayerns zur Landtagswahl 2008

Stimmkreis		Gebiet des Stimmkreises
Nr.	Name	
Noch: Wahlkreis Oberpfalz		
307	Schwandorf	<p>Vom Landkreis Amberg-Sulzbach die Gemeinden Freihung, M, Freudenberg, Hirschau, St, Schnaittenbach, St, Vilseck, St <i>(übrige Gemeinden siehe Stimmkreis 301)</i></p> <p>vom Landkreis Schwandorf die Gemeinden Fensterbach, Oberviechtach, St, Schmidgaden, Schwandorf, GKSt, Wernberg-Köblitz, M die Verwaltungsgemeinschaften Nabburg (= Altendorf, Guteneck, Nabburg, St), Oberviechtach (= Gleiritsch, Niedermurach, Teunz, Winklarn, M), Pfreimd (= Pfreimd, St, Trausnitz), Schönsee (= Schönsee, St, Stadlern, Weiding), Schwarzenfeld (= Schwarzach b.Nabburg, Schwarzenfeld, M, Stulln), Wackersdorf (= Steinberg am See, Wackersdorf) <i>(übrige Gemeinden siehe Stimmkreis 305)</i></p>
308	Tirschenreuth	<p>Landkreis Tirschenreuth,</p> <p>vom Landkreis Neustadt a.d.Waldnaab die Gemeinde Grafenwöhr, St die Verwaltungsgemeinschaften Eschenbach i.d.OPf. (= Eschenbach i.d.OPf., St, Neustadt am Kulm, St, Speinshart), Kirchenthumbach (= Kirchenthumbach, M, Schlammersdorf, Vorbach), Pressath (= Pressath, St, Schwarzenbach, Trabitze) <i>(übrige Gemeinden siehe Stimmkreis 309)</i></p>
309	Weiden i.d.OPf.	<p>Kreisfreie Stadt Weiden i.d.OPf.,</p> <p>vom Landkreis Neustadt a.d.Waldnaab die Gemeinden Altenstadt a.d.Waldnaab, Eslarn, M, Floß, M, Flossenbürg, Luhe-Wildenau, M, Mantel, M, Moos- bach, M, Neustadt a.d.Waldnaab, St, Vohenstrauß, St, Waidhaus, M, Waldthurn, M, Windisch- eschenbach, St die Verwaltungsgemeinschaften Neustadt a.d.Waldnaab (= Kirchendemenreuth, Parkstein, M, Püchersreuth, Störnstein, Theisseil), Pleystein (= Georgenberg, Pleystein, St), Schirmitz (= Bechtsrieth, Irchenrieth, Pirk, Schirmitz), Tännesberg (= Leuchtenberg, M, Tännesberg, M), Weiherhammer (= Etzenricht, Kohlberg, M, Weiherhammer) <i>(übrige Gemeinden siehe Stimmkreis 308)</i></p>

## Noch: Anhang 1. Beschreibung der Stimmkreise Bayerns zur Landtagswahl 2008

Stimmkreis		Gebiet des Stimmkreises
Nr.	Name	
Wahlkreis Oberfranken		
401	Bamberg-Land	Vom Landkreis Bamberg die Gemeinden Altendorf, Breitengüßbach, Buttenheim, M, Frensdorf, Heiligenstadt i.OFr., M, Hirschaid, M, Kemmern, Litzendorf, Memmelsdorf, Pettstadt, Pommersfelden, Rattelsdorf, M, Scheßlitz, St, Schlüsselfeld, St, Strullendorf, Zapfendorf, M die Verwaltungsgemeinschaften Baunach (= Baunach, St, Gerach, Lauter, Reckendorf), Burgebrach (= Burgebrach, M, Schönbrunn i.Steigerwald), Ebrach (= Burgwindheim, M, Ebrach, M), Steinfeld (= Königsfeld, Stadelhofen, Wattendorf) (übrige Gemeinden siehe Stimmkreis 402)
402	Bamberg-Stadt	Kreisfreie Stadt Bamberg,  vom Landkreis Bamberg die Gemeinden Bischberg, Gundelsheim, Hallstadt, St, Oberhaid, Viereth-Trunstadt die Verwaltungsgemeinschaften Lisberg (= Lisberg, Priesendorf), Stegaurach (= Stegaurach, Walsdorf) (übrige Gemeinden siehe Stimmkreis 401)
403	Bayreuth	Kreisfreie Stadt Bayreuth,  vom Landkreis Bayreuth die Gemeinden Ahorntal, Eckersdorf, Pegnitz, St, Pottenstein, St, Speichersdorf die Verwaltungsgemeinschaften Betzenstein (= Betzenstein, St, Plech, M), Creußen (= Creußen, St, Haag, Prebitz, Schnabelwaid, M), Mistelbach (= Gesees, Hummeltal, Mistelbach), Weidenberg (= Emtmannsberg, Kirchenpingarten, Seybothenreuth, Weidenberg, M) (übrige Gemeinden siehe Stimmkreis 408)
404	Coburg	Kreisfreie Stadt Coburg,  Landkreis Coburg
405	Forchheim	Landkreis Forchheim
406	Hof	Kreisfreie Stadt Hof,  vom Landkreis Hof die Gemeinden Bad Steben, M, Berg, Döhlau, Geroldsgrün, Helmbrechts, St, Köditz, Konradsreuth, Münchberg, St, Naila, St, Oberkotzau, M, Schwarzenbach a.Wald, St, Selbitz, St, Stambach, M die Verwaltungsgemeinschaften Feilitzsch (= Feilitzsch, Gattendorf, Töpen, Trogen), Lichtenberg (= Issigau, Lichtenberg, St), Schauenstein (= Leupoldsgrün, Schauenstein, St) (übrige Gemeinden siehe Stimmkreis 409)
407	Kronach, Lichtenfels	Landkreise Kronach, Lichtenfels

## Noch: Anhang 1. Beschreibung der Stimmkreise Bayerns zur Landtagswahl 2008

Stimmkreis		Gebiet des Stimmkreises
Nr.	Name	
Noch: Wahlkreis Oberfranken		
408	Kulmbach	Landkreis Kulmbach,  vom Landkreis Bayreuth die Gemeinden Bad Berneck i.Fichtelgebirge, St, Bindlach, Bischofsgrün, Fichtelberg, Gefrees, St, Goldkro- nach, St, Heinersreuth, Mehlmeisel, Waischenfeld, St, Warmensteinach die Verwaltungsgemeinschaften Hollfeld (= Aufseß, Hollfeld, St, Plankenfels), Mistelgau (= Glashütten, Mistelgau) <i>(übrige Gemeinden siehe Stimmkreis 403)</i>
409	Wunsiedel i.Fichtelgebirge	Landkreis Wunsiedel i.Fichtelgebirge,  vom Landkreis Hof die Gemeinden Regnitzlosau, Rehau, St, Schwarzenbach a.d.Saale, St, Zell, M die Verwaltungsgemeinschaft Sparneck (= Sparneck, M, Weißdorf) <i>(übrige Gemeinden siehe Stimmkreis 406)</i>
Wahlkreis Mittelfranken		
501	Nürnberg-Nord	Bezirke 1, 3 bis 8, 22 bis 26, 70 bis 87
502	Nürnberg-Ost	Bezirke 2, 9 bis 12, 27 bis 30, 90 bis 97,  vom Landkreis Nürnberger Land die Gemeinden Feucht, M, Rückersdorf, Schwaig b.Nürnberg <i>(übrige Gemeinden siehe Stimmkreis 511)</i>
503	Nürnberg-Süd	Bezirke 31 bis 49,  Kreisfreie Stadt Schwabach
504	Nürnberg-West	Bezirke 13 bis 21, 50 bis 55, 60 bis 65
505	Ansbach-Nord	Kreisfreie Stadt Ansbach,  vom Landkreis Ansbach die Gemeinden Aurach, Colmburg, M, Dietenhofen, M, Feuchtwangen, St, Flachslanden, M, Heilsbronn, St, Lehr- berg, M, Leutershausen, St, Lichtenau, M, Neuendettelsau, Oberdachstetten, Petersaurach, Ro- thenburg ob der Tauber, GKSt, Sachsen b.Ansbach, Schnelldorf, Schopfloch, M, Windsbach, St die Verwaltungsgemeinschaften Rothenburg ob der Tauber (= Adelshofen, Gebsattel, Geslau, Insingen, Neusitz, Ohrenbach, Steinsfeld, Windelsbach), Schillingsfürst (= Buch a.Wald, Diebach, Dombühl, M, Schillingsfürst, St, Wettringen, Wörnitz), Weihenzell (= Bruckberg, Rügland, Weihenzell) <i>(übrige Gemeinden siehe Stimmkreis 506)</i>

# Noch: Anhang 1. Beschreibung der Stimmkreise Bayerns zur Landtagswahl 2008

Stimmkreis		Gebiet des Stimmkreises
Nr.	Name	
Noch: Wahlkreis Mittelfranken		
506	Ansbach-Süd, Weißenburg-Gunzenhausen	Landkreis Weißenburg-Gunzenhausen,  Vom Landkreis Ansbach die Gemeinden Arberg, M, Bechhofen, M, Burgoberbach, Dinkelsbühl, GKSt, Dürnwangen, M, Herrieden, St, Langfurth, Merkendorf, St, Wassertrüdingen, St die Verwaltungsgemeinschaften Dentlein a.Forst (= Burk, Dentlein a.Forst, M, Wieseth), Hesselberg (= Ehingen, Gerolfingen, Röckingen, Unterschwaningen, Wittelshofen), Triesdorf (= Ornbau, St, Weidenbach, M), Wilburgstetten (= Mönchsroth, Weiltingen, M, Wilburgstetten), Wolframs-Eschenbach (= Mitteleschenbach, Wolframs-Eschenbach, St) <i>(übrige Gemeinden siehe Stimmkreis 505)</i>
507	Erlangen-Höchstadt	Vom Landkreis Erlangen-Höchstadt die Gemeinden Adelsdorf, Baiersdorf, St, Bubenreuth, Eckental, M, Hemhofen, Herzogenaurach, St, Höchstadt a.d.Aisch, St, Kalchreuth, Röttenbach, Weisendorf, M die Verwaltungsgemeinschaften Aurachtal (= Aurachtal, Oberreichenbach), Heßdorf (= Großenseebach, Heßdorf), Höchstadt a.d.Aisch (= Gremsdorf, Lonnerstadt, M, Mühlhausen, M, Vestenbergsgreuth, M, Wachenroth, M), Uttenreuth (= Buckenhof, Marloffstein, Spardorf, Uttenreuth) <i>(übrige Gemeinden siehe Stimmkreis 508)</i>
508	Erlangen-Stadt	Kreisfreie Stadt Erlangen,  vom Landkreis Erlangen-Höchstadt die Gemeinden Heroldsberg, M, Möhrendorf <i>(übrige Gemeinden siehe Stimmkreis 507)</i>
509	Fürth	Kreisfreie Stadt Fürth,  vom Landkreis Fürth die Gemeinden Oberasbach, St, Stein, St, Zirndorf, St <i>(übrige Gemeinden siehe Stimmkreis 510)</i>
510	Neustadt a.d.Aisch-Bad Windsheim, Fürth-Land	Landkreis Neustadt a.d.Aisch-Bad Windsheim,  vom Landkreis Fürth die Gemeinden Ammerndorf, M, Cadolzburg, M, Großhabersdorf, Langenzenn, St, Puschendorf, Roßtal, M, Wilhermsdorf, M die Verwaltungsgemeinschaften Obermichelbach-Tuchenbach (= Obermichelbach, Tuchenbach), Veitsbronn (= Seukendorf, Veitsbronn) <i>(übrige Gemeinden siehe Stimmkreis 509)</i>

## Noch: Anhang 1. Beschreibung der Stimmkreise Bayerns zur Landtagswahl 2008

Stimmkreis		Gebiet des Stimmkreises
Nr.	Name	

### Noch: Wahlkreis Mittelfranken

511	Nürnberger Land	Vom Landkreis Nürnberger Land die Gemeinden Altdorf b.Nürnberg, St, Burgthann, Hersbruck, St, Kirchensittenbach, Lauf a.d.Pegnitz, St, Leinburg, Neuhaus a.d.Pegnitz, M, Neunkirchen a.Sand, Ottensoos, Pommelsbrunn, Reichenschwand, Röthenbach a.d.Pegnitz, St, Schnaittach, M, Schwarzenbruck, Simmelsdorf, Winkelhaid die Verwaltungsgemeinschaften Happurg (= Alfeld, Happurg), Henfenfeld (= Engelthal, Henfenfeld, Offenhausen), Velden (= Hartenstein, Velden, St, Vorra) (übrige Gemeinden siehe Stimmkreis 502)
512	Roth	Landkreis Roth

### Wahlkreis Unterfranken

601	Aschaffenburg-Ost	Vom Landkreis Aschaffenburg die Gemeinden Alzenau i.UFr., St, Bessenbach, Geiselbach, Hösbach, M, Kahl a.Main, Karlstein a.Main, Kleinostheim, Laufach, Mömbris, M, Rothenbuch, Sailauf, Waldaschaff, Weibersbrunn die Verwaltungsgemeinschaften Heigenbrücken (= Heigenbrücken, Heinrichsthal), Mespelbrunn (= Dammbach, Heimbuchenthal, Mespelbrunn), Schöllkrippen (= Blankenbach, Kleinkahl, Krombach, Schöllkrippen, M, Sommerkahl, Westerngrund, Wiesen) (übrige Gemeinden siehe Stimmkreis 602)
602	Aschaffenburg-West	Kreisfreie Stadt Aschaffenburg, vom Landkreis Aschaffenburg die Gemeinden Glattbach, Goldbach, M, Großostheim, M, Haibach, Johannesberg, Mainaschaff, Stockstadt a.Main, M (übrige Gemeinden siehe Stimmkreis 601)
603	Bad Kissingen	Landkreis Bad Kissingen, vom Landkreis Rhön-Grabfeld die Gemeinden Bischofsheim a.d.Rhön, St, Oberelsbach, M, Sandberg die Verwaltungsgemeinschaften Fladungen (= Fladungen, St, Hausen, Nordheim v.d.Rhön), Ostheim v.d.Rhön (= Ostheim v.d.Rhön, St, Sondheim v.d.Rhön, Willmars) (übrige Gemeinden siehe Stimmkreis 604)

## Noch: Anhang 1. Beschreibung der Stimmkreise Bayerns zur Landtagswahl 2008

Stimmkreis		Gebiet des Stimmkreises
Nr.	Name	
Noch: Wahlkreis Unterfranken		
604	Haßberge, Rhön-Grabfeld	Landkreis Haßberge,  vom Landkreis Rhön-Grabfeld die Gemeinden Bad Königshofen i.Grabfeld, St, Bad Neustadt a.d.Saale, St, Bastheim die Verwaltungsgemeinschaften Bad Königshofen i.Grabfeld (= Aubstadt, Großbardorf, Herbstadt, Höchheim, Sulzdorf a.d.Lederhecke, Sulzfeld, Trappstadt, M), Bad Neustadt a.d.Saale (= Burglauer, Hohenroth, Niederlauer, Rödelmaier, Salz, Schönaue a.d.Brend, Strahlungen), Heustreu (= Heustreu, Hollstadt, Unsleben, Wollbach), Mellrichstadt (= Hendungen, Mellrichstadt, St, Oberstreu, Stockheim), Saal a.d.Saale (= Großseibstadt, Saal a.d.Saale, M, Wülfershausen a.d.Saale) <i>(übrige Gemeinden siehe Stimmkreis 603)</i>
605	Kitzingen	Landkreis Kitzingen,  vom Landkreis Schweinfurt die Gemeinde Kolitzheim die Verwaltungsgemeinschaft Gerolzhofen (= Dingolshausen, Donnersdorf, Frankenwinheim, Gerolzhofen, St, Lülsfeld, Michelau i.Steigerwald, Oberschwarzach, M, Sulzheim) <i>(übrige Gemeinden siehe Stimmkreis 608)</i>
606	Main-Spessart	Landkreis Main-Spessart
607	Miltenberg	Landkreis Miltenberg
608	Schweinfurt	Kreisfreie Stadt Schweinfurt,  vom Landkreis Schweinfurt die Gemeinden Bergtheimfeld, Dittelbrunn, Euerbach, Geldersheim, Gochsheim, Grafenrheinfeld, Grettstadt, Niederwerrn, Poppenhausen, Röhlein, Schonungen, Schwebheim, Sennfeld, Stadtlauringen, M, Üchtelhausen, Waigolshausen, Wasserlosen, Werneck, M die Verwaltungsgemeinschaft Schwanfeld (= Schwanfeld, Wipfeld) <i>(übrige Gemeinden siehe Stimmkreis 605)</i>
609	Würzburg-Land	Landkreis Würzburg
610	Würzburg-Stadt	Kreisfreie Stadt Würzburg
Wahlkreis Schwaben		
701	Augsburg-Stadt-Ost	Stadtbezirke 1 bis 5, 7 bis 12, 24 bis 36

## Noch: Anhang 1. Beschreibung der Stimmkreise Bayerns zur Landtagswahl 2008

Stimmkreis		Gebiet des Stimmkreises
Nr.	Name	
Noch: Wahlkreis Schwaben		
702	Augsburg-Stadt-West	Stadtbezirke 6, 13 bis 23, 37, 38, 40 bis 42,  vom Landkreis Augsburg die Gemeinden Gersthofen, St, Neusäß, St (übrige Gemeinden siehe Stimmkreise 704, 705)
703	Aichach-Friedberg	Landkreis Aichach-Friedberg
704	Augsburg-Land, Dillingen	Landkreis Dillingen a.d.Donau,  vom Landkreis Augsburg die Gemeinden Altenmünster, Biberbach, M, Gablingen, Langweid a.Lech, Meitingen, M, Thierhaupten, M die Verwaltungsgemeinschaften Nordendorf (= Allmannshofen, Ehingen, Ellgau, Kühlenthal, Nordendorf, Westendorf), Welden (= Bonstetten, Emersacker, Heretsried, Welden, M) (übrige Gemeinden siehe Stimmkreise 702, 705)
705	Augsburg-Land-Süd	Vom Landkreis Augsburg die Gemeinden Adelsried, Aystetten, Bobingen, St, Diedorf, M, Dinkelscherben, M, Fischach, M, Graben, Horgau, Königsbrunn, St, Kutzenhausen, Schwabmünchen, St, Stadtbergen, St, Wehringen, Zusmarshau- sen, M die Verwaltungsgemeinschaften Gessertshausen (= Gessertshausen, Ustersbach), Großaitingen (= Großaitingen, Kleinaitingen, Oberottmarshausen), Langerringen (= Hiltenfingen, Langerringen), Lechfeld (= Klosterlechfeld, Untermeitingen), Stauden (= Langenneufnach, Mickhausen, Mittelneufnach, Scherstetten, Walkertshofen) (übrige Gemeinden siehe Stimmkreise 702, 704)
706	Donau-Ries	Landkreis Donau-Ries
707	Günzburg	Landkreis Günzburg
708	Kaufbeuren	Kreisfreie Stadt Kaufbeuren,  vom Landkreis Ostallgäu die Gemeinden Germaringen, Mauerstetten die Verwaltungsgemeinschaft Pforzen (= Irsee, M, Pforzen, Rieden) (übrige Gemeinden siehe Stimmkreis 711)  vom Landkreis Unterallgäu die Gemeinden Bad Wörishofen, St, Ettringen, Markt Wald, M, Mindelheim, St, Tussenhausen, M die Verwaltungsgemeinschaften Dirlewang (= Apfeltrach, Dirlewang, M, Stetten, Unteregg), Kirchheim i.Schw. (= Eppishausen, Kirchheim i.Schw., M), Pfaffenhausen (= Breitenbrunn, Oberrieden, Pfaffenhausen, M, Salgen), Türkheim (= Amberg, Rammingen, Türkheim, M, Wiedergeltingen) (übrige Gemeinden siehe Stimmkreis 712)



## Noch: Anhang 1. Beschreibung der Stimmkreise Bayerns zur Landtagswahl 2008

Stimmkreis		Gebiet des Stimmkreises
Nr.	Name	
Noch: Wahlkreis Schwaben		
709	Kempton, Oberallgäu	Kreisfreie Stadt Kempten (Allgäu),  vom Landkreis Oberallgäu die Gemeinden Altusried, M, Betzigau, Buchenberg, M, Dietmannsried, M, Durach, Haldenwang, Lauben, Oy-Mittelberg, Sulzberg, M, Waltenhofen, Wertach, M, Wiggensbach, M, Wildpoldsried die Verwaltungsgemeinschaft Weitnau (= Missen-Wilhams, Weitnau, M) (übrige Gemeinden siehe Stimmkreis 710)
710	Lindau, Sonthofen	Landkreis Lindau (Bodensee),  vom Landkreis Oberallgäu die Gemeinden Bad Hindelang, M, Blaichach, Burgberg i.Allgäu, Immenstadt i. Allgäu, St, Oberstaufen, M, Oberstdorf, M, Rettenberg, Sonthofen, St die Verwaltungsgemeinschaft Hörnergruppe (= Balderschwang, Bolsterlang, Fischen i.Allgäu, Obermaiselstein, Ofterschwang) (übrige Gemeinden siehe Stimmkreis 709)
711	Marktoberdorf	Vom Landkreis Ostallgäu die Gemeinden Füssen, St, Halblech, Lechbruck am See, Marktoberdorf, St, Nesselwang, M, Pfronten, Ronsberg, M, Schwangau die Verwaltungsgemeinschaften Biessenhofen (= Aitrang, Bidingen, Biessenhofen, Ruderatshofen), Buchloe (= Buchloe, St, Jengen, Lamerdingen, Waal, M), Eggenthal (= Baisweil, Eggenthal, Friesenried), Obergünzburg (= Günzach, Obergünzburg, M, Untrasried), Roßhaupten (= Rieden am Forggensee, Roßhaupten), Seeg (= Eisenberg, Hopferau, Lengenwang, Rückholz, Seeg, Wald), Stötten a.Auerberg (= Rettenbach a.Auerberg, Stötten a.Auerberg), Unterthingau (= Görisried, Kraftisried, Unterthingau, M), Westendorf (= Kaltental, M, Oberostendorf, Osterzell, Stöttwang, Westendorf) (übrige Gemeinden siehe Stimmkreis 708)
712	Memmingen	Kreisfreie Stadt Memmingen,  vom Landkreis Neu-Ulm die Verwaltungsgemeinschaften Altenstadt (= Altenstadt, M, Kellmünz a.d.Iller, M, Osterberg), Buch (= Buch, M, Oberroth, Unterroth) (übrige Gemeinden siehe Stimmkreis 713)  vom Landkreis Unterallgäu die Gemeinden Buxheim, Markt Rettenbach, M, Sontheim die Verwaltungsgemeinschaften Babenhausen (= Babenhausen, M, Egg a.d.Günz, Ketttershausen, Kirchhaslach, Oberschöneck, Winterrieden), Bad Grönenbach (= Bad Grönenbach, M, Wolfertschwenden, Woringen), Boos (= Boos, Fellheim, Heimertingen, Niederrieden, Pleß), Erkheim (= Erkheim, M, Kammlach, Lauben, Westerheim), Illerwinkel (= Kronburg, Lautrach, Legau, M), Memmingerberg (= Benningen, Holzgünz, Lachen, Memmingerberg, Trunkelsberg, Ungerhausen), Ottobeuren (= Böhen, Hawangen, Ottobeuren, M) (übrige Gemeinden siehe Stimmkreis 708)

## Noch: Anhang 1. Beschreibung der Stimmkreise Bayerns zur Landtagswahl 2008

Stimmkreis		Gebiet des Stimmkreises
Nr.	Name	

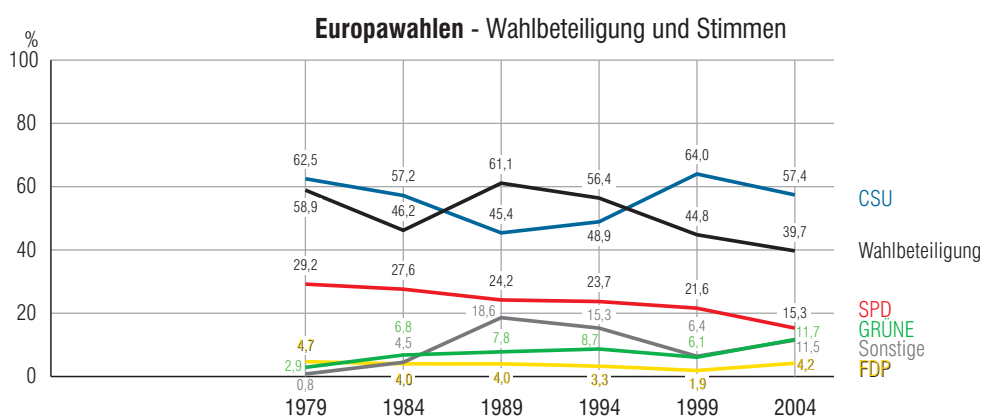
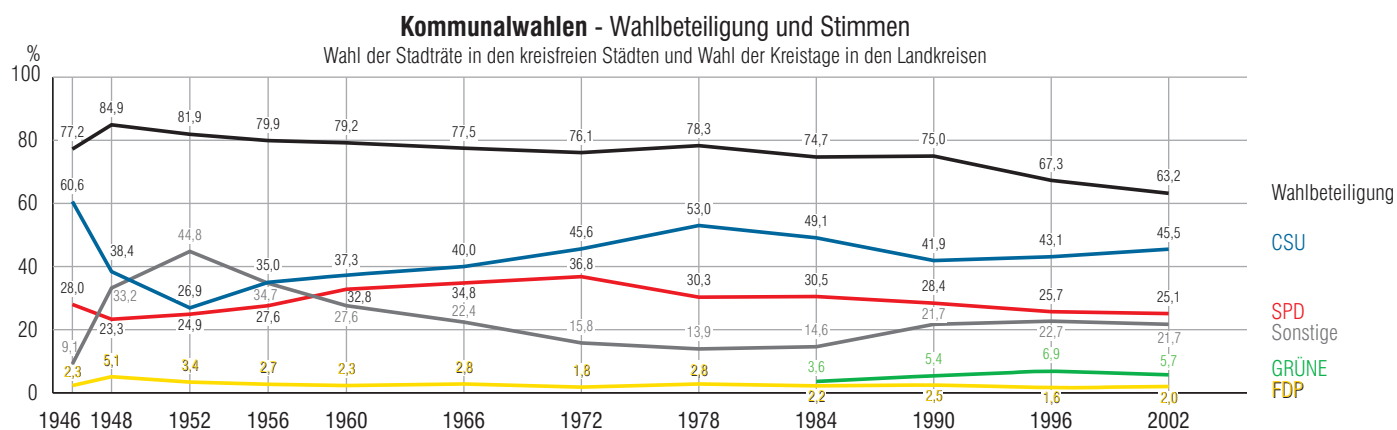
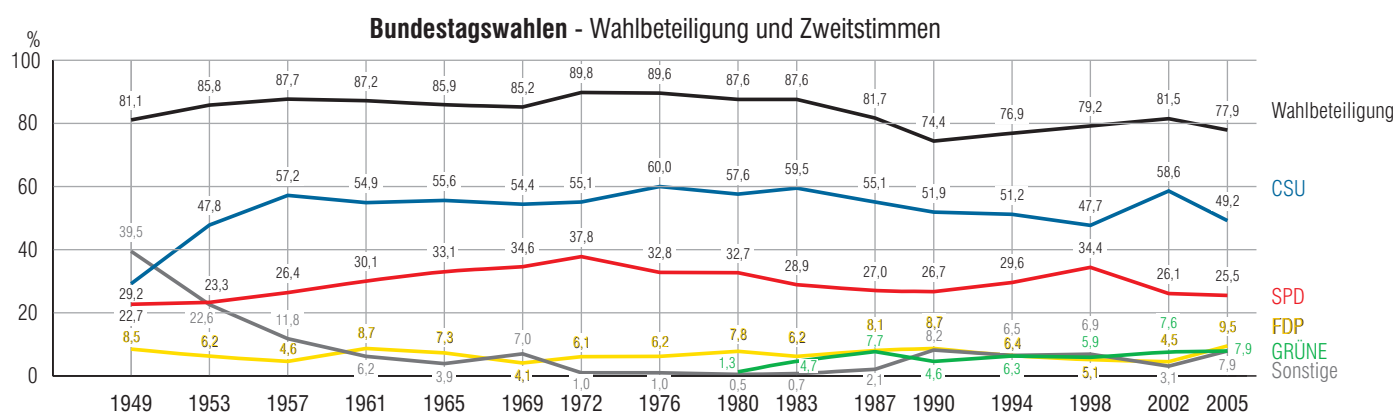
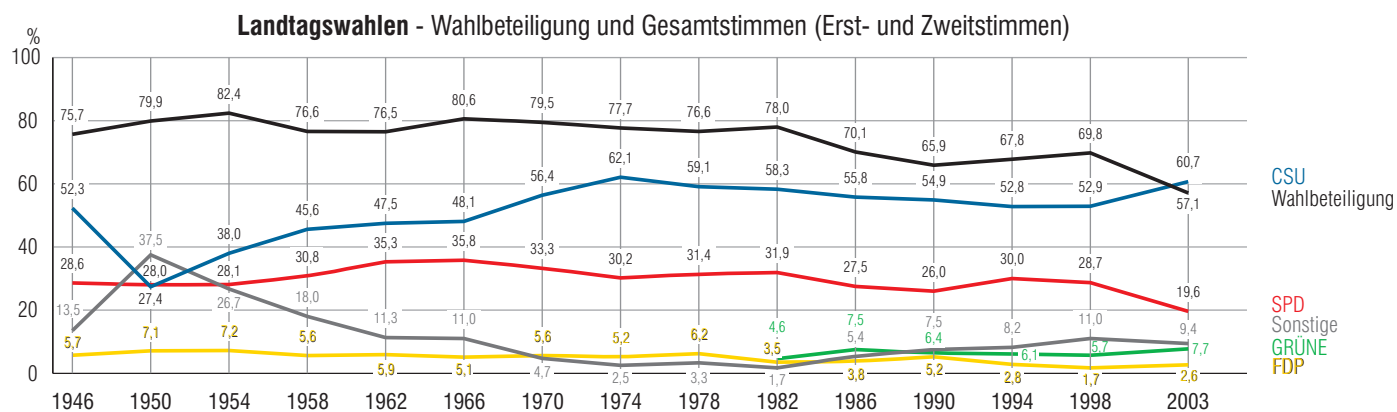
### Noch: Wahlkreis Schwaben

<b>713</b>	<b>Neu-Ulm</b>	<p>Vom Landkreis Neu-Ulm  die Gemeinden  Bellenberg, Elchingen, Illertissen, St, Nersingen, Neu-Ulm, GKSt, Roggenburg, Senden, St, Vöhringen, St, Weißenhorn, St  die Verwaltungsgemeinschaft  Pfaffenhofen a.d.Roth (= Holzheim, Pfaffenhofen a.d.Roth, M)  <i>(übrige Gemeinden siehe Stimmkreis 712)</i></p>
------------	----------------	---

# **Schaubilder**



## 2. Wahlen in Bayern seit 1946



## Veröffentlichungen zur Wahl zum Bayerischen Landtag am 28. September 2008

---

Bestellnummer	Titel	Erscheinungstermin
B72A03	<b>Die Landtagswahl von A bis Z</b>	Februar 2008
B72003	<b>Vergleichszahlen, Abgeordnete</b>	März 2008
B72103	<b>Terminkalender</b>	ca. März 2008
B72113	<b>Wahlleiter</b>	ca. März 2008
B72203	<b>Wahlkreisvorschläge, Bewerber</b>	ca. August 2008
B72303	<b>Vorläufiges Ergebnis</b>	Montag nach dem Wahltag
B72413	<b>Endgültiges Ergebnis</b>	ca. 2 Wochen nach dem Wahltag
B72404	<b>Endgültiges Ergebnis</b> Bewerber und Abgeordnete	ca. 3 Wochen nach dem Wahltag
B72423	<b>Endgültiges Ergebnis</b> Regionalergebnisse	ca. März 2009
B72433	<b>Wahlen zum bayerischen Landtag 1946 bis 2008</b>	ca. Februar 2009
72443	<b>Endgültiges Ergebnis</b> Text - Tabellen - Schaubilder	ca. Februar 2009
B72503	<b>Repräsentative Wahlstatistik</b>	ca. Dezember 2008

### Landtags-, Bundestags- und Europawahlen in Bayern seit 1946

---

Bestellnummer	Titel
B70012	Je Regionaleinheit (G, K, R, Bayern)
B7001A	Für alle 2056 Gemeinden sowie, aufsummiert, für Landkreise, Regierungsbezirke und Bayern

#### Bestellungen

---

Sämtliche Veröffentlichungen können bei der Verkaufsstelle des Bayerischen Landesamts für Statistik und Datenverarbeitung, Neuhauser Str. 8, 80331 München bezogen werden.  
E-Mail: [vertrieb@statistik.bayern.de](mailto:vertrieb@statistik.bayern.de)  
Fax: 089 2119-457

#### Internet

---

Unter <http://www.wahlen.bayern.de> finden Sie umfangreiche Informationen zu Wahlen in Bayern.



Bestellnummer: B72003 200851    Einzelpreis: 5,00 €